

แผนปฏิบัติการในการป้องกัน และบรรเทาสาธารณภัย เทศบาลตำบลท่ายาง พ.ศ. ๒๕๖๕



โดย

กองอำนวยการป้องกันและบรรเทาสาธารณภัย
เทศบาลตำบลท่ายาง

อำเภอทุ่งใหญ่
จังหวัดนครศรีธรรมราช



โทรศัพท์ ๐๗๕-๕๘๙๒๑๑

โทรสาร ๐๗๕-๕๘๙๑๑๐ ต่อ ๑๒๒



ประกาศเทศบาลตำบลท่ามาย
เรื่อง ประกาศใช้แผนปฏิบัติการในการป้องกันและบรรเทาสาธารณภัย
ของเทศบาลตำบลท่ามาย พ.ศ. ๒๕๖๕

ตามที่ เทศบาลตำบลท่ามาย เป็นหน่วยงานที่มีความใกล้ชิดกับประชาชน และมีบทบาทภารกิจในการให้ความช่วยเหลือและบรรเทาภัยในลำดับแรกก่อนที่หน่วยงานภายนอกจะเข้าไปให้ความช่วยเหลือประกอบกับพระราชบัญญัติป้องกันและบรรเทาสาธารณภัย พ.ศ. ๒๕๕๐ มาตรา ๒๐ กำหนดให้องค์กรปกครองส่วนท้องถิ่นแห่งพื้นที่มีหน้าที่ป้องกันและบรรเทาสาธารณภัยในเขตท้องถิ่นของตน โดยมีผู้บริหารท้องถิ่นขององค์กรปกครองส่วนท้องถิ่นแห่งพื้นที่นั้นเป็นผู้รับผิดชอบในฐานะผู้อำนวยการท้องถิ่น และแผนการป้องกันและบรรเทาสาธารณภัยแห่งชาติ พ.ศ. ๒๕๕๘ ได้กำหนดให้กองอำนาจการป้องกันและบรรเทาสาธารณภัยแห่งพื้นที่ทำหน้าที่อำนาจการ ควบคุมปฏิบัติการป้องกันและบรรเทาสาธารณภัย รวมทั้งจัดตั้งศูนย์ปฏิบัติการฉุกเฉินท้องถิ่นและเผชิญเหตุเมื่อเกิดสาธารณภัยขึ้น โดยมีผู้อำนวยการท้องถิ่น เป็นผู้ควบคุมและสั่งการเพื่อทำหน้าที่จัดการสาธารณภัยที่เกิดขึ้นจนกว่าสถานการณ์จะกลับเข้าสู่ภาวะปกติ พร้อมทั้งจัดทำแผนปฏิบัติการในการป้องกันและบรรเทาสาธารณภัยขององค์กรปกครองส่วนท้องถิ่น จึงถือเป็นการกิจสำคัญขององค์กรปกครองส่วนท้องถิ่นที่จะต้องเตรียมความพร้อมในการป้องกันและบรรเทาสาธารณภัย รวมถึงการพัฒนาขีดความสามารถในการเผชิญเหตุและให้ความช่วยเหลือผู้ประสบภัยและภายหลังจากสถานการณ์สิ้นสุดลง

เทศบาลตำบลท่ามาย จึงได้จัดทำและปรับปรุงบทวนแผนปฏิบัติการในการการป้องกันและบรรเทาสาธารณภัยของเทศบาลตำบลท่ามาย พ.ศ. ๒๕๖๕ ขึ้น เพื่อเป็นแนวทางปฏิบัติในการเตรียมความพร้อม การแจ้งเตือนภัย และการดำเนินการช่วยเหลือให้แก่หน่วยงาน ในระดับท้องถิ่นร่วมกับหน่วยงานต่างๆ ในพื้นที่รับผิดชอบ และพื้นที่ข้างเคียงตั้งแต่ก่อนเกิดภัย ขณะเกิดภัย และภายหลังเกิดภัยถูกต้องตามกฎหมายที่เกี่ยวข้อง รวมทั้งมีความเชื่อมโยงกับแผนการป้องกันและบรรเทาสาธารณภัยอำเภอทุ่งใหญ่ พ.ศ. ๒๕๕๘ แผนการการป้องกันและบรรเทาสาธารณภัยจังหวัดนครศรีธรรมราช พ.ศ. ๒๕๕๘ และสอดคล้องกับแผนการป้องกันและบรรเทาสาธารณภัยแห่งชาติ พ.ศ. ๒๕๕๘ และแผนต่างๆที่เกี่ยวข้อง เพื่อป้องกันและลดความสูญเสียต่อชีวิต และทรัพย์สิน รวมถึงผลกระทบทางเศรษฐกิจของประเทศอย่างมีประสิทธิภาพ จึงขอประกาศใช้แผนปฏิบัติการในการป้องกันและบรรเทาสาธารณภัยของเทศบาลตำบลท่ามาย พ.ศ. ๒๕๖๕ ตามเอกสารแนบท้ายประกาศนี้

จึงประกาศให้ทราบโดยทั่วกัน

ประกาศ ณ วันที่ ๑๐ มีนาคม พ.ศ. ๒๕๖๕

(นายชัยฉัตรศักดิ์ ชำลอย)
นายกเทศมนตรีตำบลท่ามาย

คำนำ

สถานการณ์สาธารณสุขในปัจจุบันมีแนวโน้มเกิดขึ้นอย่างต่อเนื่องและซับซ้อนมากขึ้น มีสาเหตุเนื่องจากความแปรปรวนของสภาพภูมิอากาศของโลก ความเสื่อมโทรมของทรัพยากรธรรมชาติ ประกอบกับการเปลี่ยนแปลงโครงสร้างของสังคมไทยจากสังคมชนบทไปสู่สังคมเมืองอย่างรวดเร็ว ทำให้ประชาชนมีโอกาสอยู่ในพื้นที่เสี่ยงภัยเพิ่มมากขึ้น ส่งผลให้ความเสียหายจากสาธารณสุขหรือความรุนแรงมากยิ่งขึ้น ทั้งภัยที่เกิดจากธรรมชาติ เช่น วิกฤตภัย อุทกภัย ภัยหนาว ภัยแล้ง และภัยที่เกิดจากการกระทำของมนุษย์ เช่น อัคคีภัย ภัยจากการคมนาคมขนส่ง อุบัติภัย และภัยจากสารเคมีและวัตถุอันตราย เป็นต้น

องค์กรปกครองส่วนท้องถิ่นเป็นหน่วยงานที่มีความใกล้ชิดกับประชาชน และมีบทบาทภารกิจในการให้ความช่วยเหลือและบรรเทาภัยในลำดับแรกก่อนที่หน่วยงานภายนอกจะเข้าไปให้ความช่วยเหลือ ประกอบกับพระราชบัญญัติป้องกันและบรรเทาสาธารณภัย พ.ศ. ๒๕๕๐ มาตรา ๒๐ กำหนดให้องค์กรปกครองส่วนท้องถิ่นแห่งพื้นที่มีหน้าที่ป้องกันและบรรเทาสาธารณภัยในเขตท้องถิ่นของตน โดยมีผู้บริหารท้องถิ่นขององค์กรปกครองส่วนท้องถิ่นแห่งพื้นที่นั้นเป็นผู้รับผิดชอบในฐานะผู้อำนวยการท้องถิ่น และแผนการป้องกันและบรรเทาสาธารณภัยแห่งชาติ พ.ศ. ๒๕๕๔ ได้กำหนดให้กองอำนาจการป้องกันและบรรเทาสาธารณภัยแห่งพื้นที่ (องค์การบริหารส่วนตำบล/เทศบาล/เมืองพัทยา) ทำหน้าที่อำนาจการ ควบคุม ปฏิบัติการป้องกันและบรรเทาสาธารณภัย รวมทั้งจัดตั้งศูนย์ปฏิบัติการฉุกเฉินท้องถิ่นและเผชิญเหตุเมื่อเกิดสาธารณภัยขึ้น โดยมีผู้อำนวยการท้องถิ่นเป็นผู้ควบคุมและสั่งการเพื่อทำหน้าที่จัดการสาธารณภัยที่เกิดขึ้นจนกว่าสถานการณ์จะกลับเข้าสู่ภาวะปกติ พร้อมทั้งจัดทำแผนปฏิบัติการในการป้องกันและบรรเทาสาธารณภัยขององค์กรปกครองส่วนท้องถิ่น จึงถือเป็นภารกิจสำคัญขององค์กรปกครองส่วนท้องถิ่นที่จะต้องเตรียมความพร้อมในการป้องกันและบรรเทาสาธารณภัย รวมถึงการพัฒนาขีดความสามารถในการเผชิญเหตุและให้ความช่วยเหลือผู้ประสบภัย ภายหลังจากสถานการณ์สิ้นสุดลง

ดังนั้น เทศบาลตำบลท่าทราย จึงได้จัดทำแผนปฏิบัติการในการป้องกันและบรรเทาสาธารณภัยขึ้น เพื่อเป็นแนวทางปฏิบัติในการเตรียมความพร้อม การแจ้งเตือนภัย และการดำเนินการช่วยเหลือให้แก่หน่วยงานในระดับท้องถิ่นร่วมกับหน่วยงานต่างๆ ในพื้นที่รับผิดชอบและพื้นที่ข้างเคียง ตั้งแต่ก่อนเกิดภัย ขณะเกิดภัย และภายหลังเกิดภัย ถูกต้องตามกฎหมายระเบียบที่เกี่ยวข้อง รวมทั้งมีความเชื่อมโยงกับแผนการป้องกันและบรรเทาสาธารณภัยอำเภอ แผนการป้องกันและบรรเทาสาธารณภัยจังหวัด และสอดคล้องกับแผนการป้องกันและบรรเทาสาธารณภัยแห่งชาติ พ.ศ. ๒๕๕๔ และแผนต่างๆ ที่เกี่ยวข้อง เพื่อป้องกันและลดความสูญเสียต่อชีวิต และทรัพย์สิน รวมถึงผลกระทบทางเศรษฐกิจของประเทศอย่างมีประสิทธิภาพต่อไป

(นายชัยสิทธิ์ดี อ่ำลอย)

นายกเทศมนตรีตำบลท่าทราย

ผู้อำนวยการท้องถิ่น

วันที่ ๑๐ เดือน มีนาคม พ.ศ. ๒๕๖๕



- สัญลักษณ์**
- เขตเทศบาลนครหลวง
 - ถนน
 - ทางรถไฟ
 - ทางหลวงพิเศษ
 - แม่น้ำ
 - แม่น้ำสายย่อย
 - แม่น้ำสายย่อย
 - แม่น้ำสายย่อย
 - แม่น้ำสายย่อย
 - แม่น้ำสายย่อย

- วัด
- ศาลา

มาตราส่วน 1 : 20,000

0 10 20 กิโลเมตร

แผนที่เทศบาลนครหลวง

เขตเทศบาลนครหลวง
 กรุงเทพมหานคร

สารบัญ

หน้า

แผนที่ อปท.
บทนำ

บทที่ ๑	ข้อมูลทั่วไป	๑
๑.๑	สภาพทั่วไปของเทศบาลตำบลท่าช้าง	๑
๑.๑.๑	ที่ตั้งและอาณาเขต	๑
๑.๑.๒	เขตการปกครอง	๑
๑.๑.๓	ประชากร ศาสนา	๓
๑.๑.๔	การประกอบอาชีพ	๑
๑.๑.๕	เส้นทางคมนาคม (การขนส่งทางรถยนต์ ทางบก ทางน้ำ ทางอากาศ)	๑
๑.๑.๖	แหล่งแม่น้ำลำคลอง	๒
๑.๒	ประวัติการเกิดภัย	๒
๑.๒.๑	สถานการณ์สาธารณภัย	๒
๑.๒.๒	สถิติภัย	๒
๑.๓	การจัดลำดับความเรียงจากสาธารณภัยในพื้นที่ เทศบาลตำบลท่าช้าง	๔
๑.๔	ปฏิทินสาธารณภัยประจำปี	๕
บทที่ ๒	แนวคิดการจัดการความเสี่ยงจากสาธารณภัย	๖
๒.๑	ขอบเขตสาธารณภัย	๖
๒.๒	ระดับการจัดการสาธารณภัย	๖
๒.๓	ยุทธศาสตร์การจัดการความเสี่ยงจากสาธารณภัย	๗
๒.๔	งบประมาณในการจัดการความเสี่ยงจากสาธารณภัย	๘
๒.๔.๑	ภาวะปกติ	๘
๒.๔.๒	ภาวะฉุกเฉิน (เมื่อเกิดหรือคาดว่าจะเกิดสาธารณภัย)	๘
๒.๕	องค์การปฏิบัติในการป้องกันและบรรเทาสาธารณภัย เทศบาลตำบลท่าช้าง	๙
๒.๕.๑	ระดับนโยบาย	๙
๒.๕.๒	ระดับปฏิบัติ	๙
๒.๖	การจัดตั้งศูนย์ปฏิบัติการฉุกเฉิน ทดท่าช้าง (เมื่อเกิดหรือคาดว่าจะเกิดสาธารณภัย)	๑๓
๒.๗	การปฏิบัติร่วมกับหน่วยงานที่เกี่ยวข้อง	๑๓
๒.๗.๑	การปฏิบัติร่วมกับอำเภอและจังหวัด	๑๓
๒.๗.๒	การปฏิบัติร่วมกับองค์กรปกครองส่วนท้องถิ่นข้างเคียง	๑๓
๒.๗.๓	การปฏิบัติร่วมกับหน่วยทหารในพื้นที่	๑๔
๒.๗.๔	การปฏิบัติร่วมกับภาคประชาสังคม เอกชน และองค์การสาธารณกุศล	๑๔

สารบัญ (ต่อ)

	หน้า
บทที่ ๓ การปฏิบัติก่อนเกิดภัย	๑๖
๓.๑ การลดความเสี่ยงจากสาธารณภัย	๑๖
๓.๒ การประเมินความเสี่ยงจากสาธารณภัย	๑๖
๓.๒.๑ นิยามความเสี่ยง	๑๖
๓.๒.๒ ขั้นตอนการประเมินความเสี่ยงจากสาธารณภัย	๑๗
๓.๓ พื้นที่เสี่ยงสาธารณภัยและปัจจัยที่ทำให้เกิดความเสี่ยงจากสาธารณภัย	๑๘
๓.๔ แนวทางในการลดความเสี่ยงจากสาธารณภัย	๒๕
๓.๔.๑ การป้องกันและลดผลกระทบ	๒๕
๓.๔.๒ การเตรียมความพร้อมรับสถานการณ์ภัย	๒๕
๓.๔.๓ แนวทางปฏิบัติในการลดความเสี่ยงจากสาธารณภัยของชุมชน	๒๗
๓.๕ การแจ้งเตือนภัย	๒๗
๓.๕.๑ การแจ้งเตือนล่วงหน้า	๒๗
๓.๕.๒ การแจ้งเตือนภัย	๒๘
๓.๕.๓ ระดับและความหมายของสีในการแจ้งเตือนภัย	๒๘
๓.๕.๔ กระบวนการแจ้งเตือนภัย	๒๙
บทที่ ๔ การปฏิบัติขณะเกิดภัย	๓๐
๔.๑ การจัดตั้งศูนย์ปฏิบัติการฉุกเฉิน เทศบาลตำบลท่าสาย	๓๐
๔.๑.๑ โครงสร้างของศูนย์ปฏิบัติการฉุกเฉิน เทศบาลตำบลท่าสาย	๓๐
๔.๑.๒ บทบาทหน้าที่ภายในโครงสร้างศูนย์ปฏิบัติการฉุกเฉิน ทต.ท่าสาย	๓๑
๔.๒ การประกาศการเขตพื้นที่ประสบสาธารณภัย	๓๓
๔.๓ การประกาศเขตให้ความช่วยเหลือผู้ประสบภัยพิบัติกรณีฉุกเฉิน	๓๓
๔.๔ การจัดการในภาวะฉุกเฉิน	๓๕
๔.๔.๑ พลัสการปฏิบัติ	๓๕
๔.๔.๒ การควบคุมสถานการณ์และการเผชิญเหตุ	๓๕
๔.๕ การสื่อสารในภาวะฉุกเฉิน	๔๒
๔.๕.๑ การปฏิบัติงานด้านการสื่อสารกรณีเกิดเหตุฉุกเฉิน	๔๒
๔.๕.๒ หน่วยงานสนับสนุน	๔๓
๔.๖ การประชาสัมพันธ์ข้อมูลข่าวสารในภาวะฉุกเฉิน	๔๔
๔.๗ การอพยพ	๔๔
๔.๘ แนวทางปฏิบัติในการประเมินความเสียหายและความต้องการความช่วยเหลือ (Damage and Need Assessment : DANA)	๔๖
๔.๘.๑ การประเมินแบบรวดเร็ว (rapid assessment)	๔๖
๔.๘.๒ การประเมินแบบละเอียด (detailed assessment)	๔๖

สารบัญ (ต่อ)

	หน้า
๔.๙ การรับ-จ่ายสิ่งของบริจาค	๔๖
๔.๑๐ การบริหารจัดการศูนย์พักพิงชั่วคราว	๔๗
๔.๑๑ การยกเลิกสถานการณ์สาธารณสุข	๔๙
๔.๑๒ การอพยพกลับ	๔๙
๔.๑๓ การอพยพส่วนราชการ และองค์กรปกครองส่วนท้องถิ่น	๔๙
๔.๑๔ การร้องขอรับการสนับสนุนจากองค์กรปกครองส่วนท้องถิ่นข้างเคียง	๔๙
๔.๑๕ การยกระดับการจัดการสาธารณสุขจากระดับ ๑ เป็นระดับ ๒	๔๙
บทที่ ๕ การปฏิบัติหลังเกิดภัย	๕๑
๕.๑ การสำรวจความต้องการของผู้ประสบภัยและความเสียหายเบื้องต้น	๕๖
๕.๒ การฟื้นฟู	๕๗
๕.๒.๑ การฟื้นฟูระยะสั้น	๕๙
๕.๒.๒ การฟื้นฟูระยะกลาง/ระยะยาว	๕๙
๕.๒.๓ การฟื้นฟูด้านต่างๆ	๕๖
บทที่ ๖ การขับเคลื่อนแผนปฏิบัติการในการป้องกันและบรรเทาสาธารณสุข	๕๗
ของ เทศบาลตำบลท่ายาง ไปสู่การปฏิบัติ	
๖.๑ แนวทางการขับเคลื่อนแผนปฏิบัติการในการป้องกันและบรรเทาสาธารณสุข	๕๗
ของ เทศบาลตำบลท่ายาง) ไปสู่การปฏิบัติ	
๖.๒ การติดตามและประเมินผล	๕๙
๖.๒.๑ แนวทางการติดตามและประเมินผล	๖๐
๖.๒.๒ หน่วยงานและภาคีเครือข่ายดำเนินการติดตามและประเมินผล	๖๐
๖.๓ การวิจัยและพัฒนา	๖๑
๖.๔ การทบทวนแผนปฏิบัติการในการป้องกันและบรรเทาสาธารณสุข	๖๑
ของเทศบาลตำบลท่ายาง	
ภาคผนวก	
ก. บัญชีรายชื่อบุคลากรหน่วยงานราชการ รัฐวิสาหกิจ องค์กรปกครองส่วนท้องถิ่น	
ภาคเอกชน และองค์กรเครือข่ายในเขต เทศบาลตำบลท่ายาง	
ข. บัญชีรายชื่อบุคลากรหน่วยงานราชการ รัฐวิสาหกิจ องค์กรปกครองส่วนท้องถิ่น	
ภาคเอกชน และองค์กรเครือข่ายในจังหวัดนครศรีธรรมราช	
ค. บัญชีรายชื่อเจ้าพนักงานป้องกันและบรรเทาสาธารณสุขที่ได้รับการแต่งตั้ง/ อาสาสมัครป้องกันภัยฝ่ายพลเรือน/OTOS ของ เทศบาลตำบลท่ายาง	
ง. บัญชีรายชื่อองค์กรสาธารณกุศลในพื้นที่ เทศบาลตำบลท่ายาง	
จ. บัญชีเครื่องจักรกล ยานพาหนะ และเครื่องมืออุปกรณ์	
ที่ใช้ในงานป้องกันและบรรเทาสาธารณสุข	
ฉ. บัญชีรายชื่อบุคคลที่จะต้องให้ความช่วยเหลือ หนีภัย อพยพก่อนเป็นลำดับแรก	
ช. บัญชียานพาหนะเพื่อเตรียมการอพยพประชาชน	
ซ. บัญชีรายชื่อสถานที่สำคัญในเขต เทศบาลตำบลท่ายาง	
ณ. บัญชีพื้นที่ปลอดภัย กรณีการเกิด (ระบุมประเภทภัย) ในเขต เทศบาลตำบลท่ายาง	

สารบัญ (ต่อ)

- ญ. ตัวอย่างตารางมาตรฐานในการประมาณค่าความเสี่ยง
 - ฎ. ตัวอย่างคำสั่งกองอำนาจการป้องกันและบรรเทาสาธารณภัย เทศบาลตำบลฟ้าหยาด
 - ฏ. ส่วนงานการสนับสนุนการปฏิบัติงานในภาวะฉุกเฉิน : สปฉ.
(Emergency Support Function : ESF)
 - ฐ. แนวทางปฏิบัติในการประกาศเขตพื้นที่ประสบสาธารณภัย
ในอำนาจหน้าที่ของผู้บัญชาการจังหวัดและผู้บัญชาการกรุงเทพมหานคร
 - ฑ. การแบ่งมอบพื้นที่ในการช่วยเหลือผู้ประสบภัยพิบัติ
 - ฒ. แผนงาน /โครงการ จัดให้มีเครื่องหมายสัญญาณหรือสิ่งอื่นใดในการแจ้งให้ประชาชน
ได้ทราบถึงการเกิดหรือจะเกิดสาธารณภัย
 - ณ. แผนงาน /โครงการ จัดหาวัสดุอุปกรณ์ เครื่องมือเครื่องใช้ และยานพาหนะ เพื่อใช้
ในการป้องกันและบรรเทาสาธารณภัย
 - ด. (ตัวอย่าง) แบบประเมินภัยพิบัติขั้นต้น ระยะที่ ๑ (Initial Disaster Assessment
Form)
-

สารบัญแผนภาพ

	หน้า
แผนภาพที่ ๑-๑ : วงจรการจัดการความเสี่ยงจากสาธารณภัย	บทนำ
แผนภาพที่ ๒-๑ : แหล่งงบประมาณในการจัดการความเสี่ยงจากสาธารณภัย ของ เทศบาลตำบลท่าช้าง	๘
แผนภาพที่ ๒-๒ : กลไกการจัดการความเสี่ยงจากสาธารณภัยของประเทศไทย	๑๒
แผนภาพที่ ๒-๓ : องค์กรปฏิบัติในการจัดการสาธารณภัยขององค์กรปกครองส่วนท้องถิ่น	๓๓
แผนภาพที่ ๓-๑ : กระบวนการแจ้งเตือนภัย	๒๙
แผนภาพที่ ๔-๑ : โครงสร้างศูนย์ปฏิบัติการฉุกเฉิน เทศบาลตำบลท่าช้าง	๓๐
แผนภาพที่ ๔-๒ : (ตัวอย่าง) การจัดบุคลากรประจำศูนย์ปฏิบัติการฉุกเฉินท้องถิ่น	๓๒
แผนภาพที่ ๔-๓ : ผังสื่อสารในการป้องกันและบรรเทาสาธารณภัย เทศบาลตำบลท่าช้าง	๔๓
แผนภาพที่ ๔-๔ : โครงสร้างศูนย์พักพิงชั่วคราว เทศบาลตำบลท่าช้าง	๔๘
แผนภาพที่ ๕-๑ : วงจรการจัดการสาธารณภัยสู่การสร้างใหม่ให้ดีกว่าและปลอดภัยกว่าเดิม	๕๑

สารบัญตาราง

	หน้า
ตารางที่ ๑-๑ : สถิติการเกิดอุทกภัยของ เทศบาลตำบลท่ายาง	๒
ตารางที่ ๑-๒ : สถิติการเกิดวาตภัยของ เทศบาลตำบลท่ายาง	๒
ตารางที่ ๑-๓ : สถิติการเกิดภัยแล้งของ เทศบาลตำบลท่ายาง	๓
ตารางที่ ๑-๔ : สถิติการเกิดอัคคีภัยของ เทศบาลตำบลท่ายาง	๓
ตารางที่ ๑-๕ : สถิติการเกิดภัยจากอุบัติเหตุจราจรทางถนนของเทศบาลตำบลท่ายาง	๕
ตารางที่ ๑-๖ : ลำดับความเสียหายของ เทศบาลตำบลท่ายาง	๕
ตารางที่ ๑-๗ : ปฏิทินสาธารณภัยของ เทศบาลตำบลท่ายาง	๕
ตารางที่ ๒-๑ : ระดับการจัดการสาธารณภัยของประเทศ ตามพระราชบัญญัติป้องกันและบรรเทาสาธารณภัย พ.ศ. ๒๕๕๐	๖
ตารางที่ ๒-๒ : รายงานภาคประชาสังคม และองค์การสาธารณกุศลในพื้นที่เทศบาลตำบลท่ายาง	๓๕
ตารางที่ ๓-๑ : ตัวอย่างของประเภททางเลือกในการจัดการความเสี่ยงกรณีฝนดินไหว พายุไซนร้อน และอุทกภัย	๓๗
ตารางที่ ๓-๒ : ตารางแสดงปัจจัย/สาเหตุที่ทำให้เกิดความเสี่ยงจากสาธารณภัยเทศบาลตำบลท่ายาง	๓๙
ตารางที่ ๔-๑ : รูปแบบองค์กรปฏิบัติในการป้องกันและบรรเทาสาธารณภัยระดับพื้นที่	๓๕
ตารางที่ ๔-๒ : การปฏิบัติขณะเกิดสาธารณภัยของ เทศบาลตำบลท่ายาง	๓๖
ตารางที่ ๔-๓ : ข้อพิจารณาในการเลือกสถานที่ตั้งของศูนย์พักพิงชั่วคราว	๔๗
ตารางที่ ๖-๑ : แนวทางการดำเนินงานในการขับเคลื่อนแผนไปสู่การปฏิบัติ	๕๗

บทนำ

ปัจจุบันสถานการณ์สาธารณสุขภัยของประเทศไทยซึ่งที่เกิดจากเกิดจากธรรมชาติและการกระทำของมนุษย์ มีปัจจัยหลักมาจากสาเหตุหลายประการ สาเหตุจากธรรมชาติ เช่น อุทกภัย ดินโคลนถล่ม แผ่นดินไหว พายุฤดูร้อน มีความถี่และความรุนแรงมากขึ้น สาเหตุจากการกระทำของมนุษย์ เช่น การตัดไม้ทำลายป่า การใช้ทรัพยากรธรรมชาติอย่างไม่จำกัด การขยายตัวของชุมชนเมือง และภาคอุตสาหกรรมที่ปล่อยสิ่งแวดลอม ทำให้สภาพภูมิอากาศของโลกเกิดการเปลี่ยนแปลง สภาพอากาศแปรปรวน อากาศร้อนจัด และหนาวจัด หรือมีฝนตกปริมาณมากเป็นเวลานาน ส่งผลให้เกิดน้ำท่วมหนักและแผ่นดินถล่ม ซึ่งสาธารณสุขทั้งกล่าวได้ส่งผลกระทบต่อชีวิตและความเป็นอยู่ของประชาชน ตลอดจนสร้างความเสียหายแก่ทรัพย์สินของประชาชน ชุมชน และของรัฐ

เทศบาลตำบลท่าช้าง มีหน้าที่ในการป้องกันและบรรเทาสาธารณภัยในเขตท้องถิ่น โดยมีผู้บริหารท้องถิ่นเป็นผู้รับผิดชอบในฐานะผู้อำนวยการท้องถิ่น และมีปลัดองค์กรปกครองส่วนท้องถิ่น เป็นผู้ช่วยผู้อำนวยการท้องถิ่น รับผิดชอบและปฏิบัติหน้าที่ในการป้องกันและบรรเทาสาธารณภัยในเขตท้องถิ่น และช่วยเหลือผู้อำนวยการจังหวัดและผู้อำนวยการอำเภอที่ได้รับมอบหมาย เทศบาลตำบลท่าช้าง จึงต้องมีการเตรียมพร้อมและรับมือกับสถานการณ์สาธารณสุขต่างๆ ที่อาจเกิดขึ้นได้ตลอดเวลา จึงได้จัดทำแผนปฏิบัติการในการป้องกันและบรรเทาสาธารณภัยของเทศบาลตำบลท่าช้าง พ.ศ. ๒๕๖๕ ขึ้น ซึ่งเป็นไปตามพระราชบัญญัติป้องกันและบรรเทาสาธารณภัย พ.ศ. ๒๕๕๐ และสอดคล้องกับแผนการป้องกันและบรรเทาสาธารณภัยแห่งชาติ พ.ศ. ๒๕๕๘ รวมทั้งมีความเชื่อมโยงกับยุทธศาสตร์การเตรียมพร้อมแห่งชาติ และแผนการป้องกันและบรรเทาสาธารณภัยจังหวัด/อำเภอ เพื่อให้การบริหารจัดการสาธารณสุขเป็นไปในทิศทางเดียวกันทั้งระบบ และเพื่อประโยชน์ในการป้องกันและบรรเทาสาธารณภัยได้อย่างรวดเร็วและมีประสิทธิภาพ สร้างความเชื่อมั่นให้กับประชาชน และสร้างพื้นที่ให้เป็นท้องถิ่นที่ปลอดภัย โดยให้ความสำคัญกับหลักการจัดการความเสี่ยงจากสาธารณสุขที่ประกอบด้วยการลดความเสี่ยงจากสาธารณสุข ได้แก่ การป้องกัน การลดผลกระทบ และการเตรียมความพร้อม ควบคู่กับการจัดการในภาวะฉุกเฉิน ได้แก่ การเผชิญเหตุ และการบรรเทาทุกข์ รวมทั้งการฟื้นฟู ได้แก่ การฟื้นฟูสภาพและการซ่อมสร้าง การสร้างใหม่ให้ดีกว่าและปลอดภัยกว่าเดิม ตามวงจรการจัดการความเสี่ยงจากสาธารณสุข (แผนภาพที่ ๑ - ๑)



แผนภาพที่ ๑-๑ : วงจรการจัดการความเสี่ยงจากสาธารณสุข

แผนปฏิบัติการในการป้องกันและบรรเทาสาธารณภัยของ ทต.ท่าช้าง มีวัตถุประสงค์ ดังนี้

๑. เพื่อใช้เป็นแนวทางในการเตรียมความพร้อม การแจ้งเตือนภัย และการดำเนินการช่วยเหลือให้แก่หน่วยงานในระดับท้องถิ่นในกรณีเกิดสาธารณภัยได้อย่างมีประสิทธิภาพ
๒. เพื่อให้ประชาชนใน ทต.ท่าช้าง มีความปลอดภัยในชีวิตและทรัพย์สินจากเหตุสาธารณสุข

บทที่ ๑ ข้อมูลทั่วไป

๑.๑ สภาพทั่วไปของ เทศบาลตำบลท่ายาง

๑.๑.๑ ที่ตั้งและอาณาเขต

เทศบาลตำบลท่ายาง ตั้งอยู่ที่ ๙๙๙ ถนนพระแสง ม.๒ ต.ท่ายาง อ.ทุ่งใหญ่ จังหวัด นครศรีธรรมราช มีพื้นที่ประมาณ ๕.๐๓๗ ตารางกิโลเมตร หรือประมาณ ๑.๕๕๐ ไร่ มีอาณาเขตติดต่อกับพื้นที่ต่างๆ ดังนี้

ทิศเหนือ	ติดต่อกับ หมู่ที่ ๓ ตำบลท่ายาง อำเภอทุ่งใหญ่
ทิศใต้	ติดต่อกับ หมู่ที่ ๒ ตำบลท่ายาง อำเภอทุ่งใหญ่
ทิศตะวันออก	ติดต่อกับ ตำบลบึง อําเภอทุ่งใหญ่
ทิศตะวันตก	ติดต่อกับหมู่ที่ ๑๑ ตำบลท่ายาง อำเภอทุ่งใหญ่

๑.๑.๒ เขตการปกครอง

เทศบาลตำบลท่ายาง แบ่งเขตการปกครองออกเป็น ๗ ชุมชน ได้แก่ ชุมชนตลาดสด ชุมชนท่าอ่าง ชุมชนหรีพิ ชุมชนวัดสวนสระบัว ชุมชนนาแค ชุมชนโคกมัน และชุมชนโคกवान

๑.๑.๓ ประชากร ศาสนา

เทศบาลตำบลท่ายาง มีจำนวนประชากรทั้งสิ้น ๕,๑๒๕ คน

จำแนกเป็นเพศชาย๒,๕๕๕.....คน เพศหญิง๒,๕๗๐.....คน

จำนวนเด็ก (อายุ ๐ - ๑๐ ปี) เด็กชาย ๕๖๓ คน เด็กหญิง๕๐๑.....คน

จำนวนผู้สูงอายุ (อายุ ๖๐ปี ขึ้นไป) เพศชาย ๓๓๕ คน เพศหญิง ๕๖๕ คน

จำนวนผู้พิการ เพศชาย ๖๖ คน เพศหญิง๕๖.....คน

จำนวนสตรีมีครรภ์คน

จำนวนผู้ป่วยติดเตียง๑๖.....คน

จำนวนครัวเรือน๓,๐๓๘.....ครัวเรือน

จำนวนประชากรแฝง ประมาณ.....คน (ไม่มีข้อมูล)

ส่วนใหญ่นับถือศาสนาพุทธ ร้อยละ ๑๐๐

(ที่มา : ข้อมูลงานทะเบียนราษฎร,งานพัฒนาชุมชน และงานสาธารณสุข ทต.ท่ายาง ณ วันที่ ๒๕ เดือน พฤศจิกายน พ.ศ. ๒๕๖๔)

๑.๑.๔ การประกอบอาชีพ

ประชากรส่วนใหญ่ของ เทศบาลตำบลท่ายาง ประมาณร้อยละ ๗๐ ประกอบอาชีพ เกษตรกร รองลงมาได้แก่ ด้านการพาณิชย์และกลุ่มอาชีพ ประมาณร้อยละ ๒๐ และด้านรับจ้างทั่วไป ประมาณร้อยละ ๑๐ เนื่องจากสภาพภูมิศาสตร์เหมาะสมกับการเพาะปลูกยางพารา เฉลี่ยรายได้ประชากรต่อหัว/ต่อปี ประมาณ.....บาท

ที่มา : (ระบุที่มาของข้อมูล)

๑.๑.๕ เส้นทางคมนาคม (การขนส่งทางรถยนต์ ทางบก ทางน้ำ ทางอากาศ)

เทศบาลตำบลท่ายาง มีเส้นทางคมนาคมที่สำคัญสามารถเดินทางติดต่อกันระหว่าง เทศบาลตำบลท่ายาง และอำเภอต่างๆ ได้อย่างรวดเร็ว โดยสามารถเดินทางได้ทางรถยนต์ บนถนนทางหลวง หมายเลข ๕๐๑๕ หมายเลข ๕๑๑๐ หมายเลข ๕๑๕๖ และทางหลวงชนบท นศ ๕๑๐๓

๑.๑.๖ แหล่งแม่บัวลำคลอง

เทศบาลตำบลท่าช้าง มีลักษณะภูมิประเทศโดยทั่วไปเป็นพื้นที่ราบลุ่ม มีคลองส่งน้ำไหลผ่าน

๑.๒ ประวัติการเกิดภัย

๑.๒.๑ สถานการณ์สาธารณภัย

สถานการณ์สาธารณภัยที่เกิดขึ้นในพื้นที่เทศบาลตำบลท่าช้าง ส่วนใหญ่เกิดภัยจากอุทกภัย วาตภัย โดยมีปัจจัยเสี่ยงมาจากสิ่งแวดล้อมที่เป็นสาเหตุของการเกิดภัย เพราะเป็นพื้นที่ราบลุ่มและติดคลองส่งน้ำ มีน้ำท่วมขัง โดยเฉพาะในพื้นที่ชุมชนตลาดสด ชุมชนท่าช้าง ชุมชนนาแค ชุมชนโคกवानและชุมชนพรุพิ สำหรับภัยแล้งเกิดขึ้นในพื้นที่ชุมชนโคกवानเนื่องจากเป็นพื้นที่สูง ส่วนวาตภัยมักจะมีขึ้นแทบทุกชุมชน ในช่วงฤดูแล้งที่ทำให้เกิดพายุไซร่อน และลมกระโชกแรงเกือบทั้งปี ที่เกิดภัยขึ้นบ่อยครั้ง และจากสถานการณ์สาธารณภัยดังกล่าว มักจะมีผู้ประสบภัยที่ได้รับผลกระทบต่อชีวิตและทรัพย์สิน ทางกรมเกษตรเป็นส่วนใหญ่

๑.๒.๒ สถิติภัย

สถานการณ์สาธารณภัยของ เทศบาลตำบลท่าช้าง ที่สำคัญที่เกิดขึ้นและสร้างความสูญเสียต่อชีวิตและทรัพย์สินของประชาชนจากสถิติการเกิดภัย ดังนี้

(๑) อุทกภัย

ตารางที่ ๑-๑ : สถิติการเกิดอุทกภัยของ เทศบาลตำบลท่าช้าง

พ.ศ.	จำนวนครั้งที่เกิดภัย (ครั้ง)	พื้นที่ประสบภัย (หมู่ที่/ชุมชน)	ผลกระทบความเสียหาย				มูลค่าความเสียหาย
			จำนวนครัวเรือนที่ประสบภัย	เสียชีวิต (คน)	สูญหาย (คน)	บาดเจ็บ (คน)	
๒๕๖๒	-	-	-	-	-	-	-
๒๕๖๓	๓	๒ ชุมชน	๒๐	-	-	-	๓๓,๐๐๐.-
๒๕๖๔	๓	๗ ชุมชน	๓,๕๐๐	-	-	-	๗๖๐,๐๐๐
๒๕๖๕	-	-	-	-	-	-	-
รวม	๖	๙ ชุมชน	๓,๕๒๐	-	-	-	๗๙๓,๐๐๐

(ที่มา : ..ฐานข้อมูลงานป้องกันเทศบาลตำบลท่าช้าง.. ข้อมูลวันที่ ๒๕ เดือน พฤศจิกายน พ.ศ. ๒๕๖๕)

(๒) วาตภัย

ตารางที่ ๑-๒ : สถิติการเกิดวาตภัยของ เทศบาลตำบลท่าช้าง

พ.ศ.	จำนวนครั้งที่เกิดภัย (ครั้ง)	พื้นที่ประสบภัย (หมู่ที่/ชุมชน)	ผลกระทบความเสียหาย		มูลค่าความเสียหาย (ล้านบาท)
			จำนวนบ้านเรือนที่เสียหายทั้งหมด (หลัง)	จำนวนบ้านเรือนที่เสียหายบางส่วน (หลัง)	
๒๕๖๒	-	-	-	-	-
๒๕๖๓	๓	๗ ชุมชน	-	๔	๓๔,๖๕๓.-
๒๕๖๔	-	-	-	-	-
๒๕๖๕	-	-	-	-	-
รวม	๓	๗ ชุมชน	-	๔	๓๔,๖๕๓.-

(ที่มา : ..ฐานข้อมูลงานป้องกันเทศบาลตำบลท่าช้าง.. ข้อมูลวันที่ ๒๕ เดือน พฤศจิกายน พ.ศ. ๒๕๖๕)

(๓) ภัยแล้ง

ตารางที่ ๑-๓ : สถิติการเกิดภัยแล้งของ เทศบาลตำบลท่าช้าง

พ.ศ.	จำนวนครั้งที่เกิดภัย (ครั้ง)	พื้นที่ประสบภัย (หมู่ที่/ชุมชน)	ผลกระทบความเสียหาย			มูลค่าความเสียหาย (ล้านบาท)
			จำนวนครัวเรือนที่ประสบภัย	พื้นที่การเกษตรเสียหาย (ไร่)	จำนวนสัตว์ที่รับผลกระทบ (ตัว)	
๒๕๖๒	-	-	-	-	-	-
๒๕๖๓	-	-	-	-	-	-
๒๕๖๔	-	-	-	-	-	-
๒๕๖๕	-	-	-	-	-	-
รวม	-	-	-	-	-	-

(ที่มา : ..ฐานข้อมูลงานป้องกันเทศบาลตำบลท่าช้าง.. ข้อมูลวันที่ ๒๕ เดือน พฤศจิกายน พ.ศ. ๒๕๖๕)

(๔) อัคคีภัย

ตารางที่ ๑-๔ : สถิติการเกิดอัคคีภัยของ เทศบาลตำบลท่าช้าง

พ.ศ.	จำนวนครั้งที่เกิดภัย (ครั้ง)	พื้นที่ประสบภัย (หมู่ที่/ชุมชน)	ผลกระทบความเสียหาย			มูลค่าความเสียหาย (ล้านบาท)
			จำนวนบ้านเรือนที่ประสบภัย	เสียชีวิต (คน)	บาดเจ็บ (คน)	
๒๕๖๒	-	-	-	-	-	-
๒๕๖๓	-	-	-	-	-	-
๒๕๖๔	-	-	-	-	-	-
๒๕๖๕	-	-	-	-	-	-
รวม	-	-	-	-	-	-

(ที่มา : ..ฐานข้อมูลงานป้องกันเทศบาลตำบลท่าช้าง.. ข้อมูลวันที่ ๒๕ เดือน พฤศจิกายน พ.ศ. ๒๕๖๕)

(๕) ภัยจากอุบัติเหตุจราจรทางถนน (ทั้งปี)

ตารางที่ ๑-๕ : สถิติการเกิดภัยจากการคมนาคมของเทศบาลตำบลท่ายาง

พ.ศ.	จำนวนครั้งที่เกิดเหตุ (ครั้ง)	สถานที่เกิดเหตุ	ผลกระทบความเสียหาย		มูลค่าความเสียหาย (ล้านบาท)
			จำนวนผู้เสียชีวิต (คน)	จำนวนผู้บาดเจ็บ (คน)	
๒๕๖๒	๒๖	พื้นที่ตำบลท่ายาง	๑๗	๒๔	
๒๕๖๓	๒๖	พื้นที่ตำบลท่ายาง	๑๕	๑๙	
๒๕๖๔	๑๗	พื้นที่ตำบลท่ายาง	๘	๑๓	
๒๕๖๕	-	พื้นที่ตำบลท่ายาง	-	-	
รวม	๖๙		๔๐	๕๖	

(ที่มา : ฐานข้อมูลงานป้องกันเทศบาลตำบลท่ายาง, ข้อมูลวันที่ ๒๕ เดือน พฤศจิกายน พ.ศ. ๒๕๖๕)

หมายเหตุ ข้อมูลตั้งแต่ วันที่ ๑ ต.ค. - ๓๐ ก.ย. ของทุกปี

๓.๓ การจัดลำดับความเสี่ยงจากสาธารณภัยในพื้นที่ เทศบาลตำบลท่ายาง

จากการวิเคราะห์สถานการณ์สาธารณภัยและการประเมินความเสี่ยงจากสาธารณภัย ภายใต้อาณาข้อมูลสถานการณ์สาธารณภัย สถิติการเกิดภัย ความถี่การเกิดภัย และปัจจัยที่ทำให้เกิดความเสียหายจากสาธารณภัย สามารถจัดลำดับความเสี่ยงจากมากไปหาน้อยตามลำดับได้ ดังนี้

ตารางที่ ๑-๖ : ลำดับความเสี่ยงภัยของ เทศบาลตำบลท่ายาง

ลำดับความเสี่ยงภัย	ประเภทของภัย	ลักษณะของการเกิดภัย
๑	อุทกภัยและดินโคลนถล่ม	ฝนตกหนักติดต่อกันหลายวัน น้ำหลากในช่วงฤดูฝน
๒	ภัยแล้ง	น้ำในลำคลองสายต่างๆแห้งขอด ภาวะฝนทิ้งช่วง
๓	อัคคีภัย	ไฟลามทุ่ง ไฟฟ้าลัดวงจร
๔	วาตภัย	เกิดพายุหมุนเขตร้อน บริเวณที่โล่ง ในฤดูมรสุม
๕	ภัยหนาว	-

๑.๕ ปฏิทินสาธารณภัยประจำปี

ในช่วงระยะเวลาที่ผ่านมา มีการเกิดสาธารณภัยขึ้นบ่อยครั้งและเกิดขึ้นเป็นประจำ ในช่วงระยะเวลาหนึ่ง จึงทำให้เทศบาลตำบลท่าช้าง สามารถคาดการณ์การเกิดภัยได้มากขึ้น ได้แก่ อุทกภัย ภัยแล้ง วัสดุภัย อัคคีภัย ไฟป่า นอกจากนี้ภัยจากการคมนาคม (อุบัติเหตุทางถนน) ก็ยังเป็นสาธารณภัยที่เกิดบ่อยครั้งมากขึ้น ซึ่งการคาดการณ์ทำได้ยากเพราะเป็นพฤติกรรมของมนุษย์ เว้นแต่ในบางช่วงระยะเวลาหากมีการใช้ถนนมาก เช่น เทศกาลต่างๆ ก็มีแนวโน้มจะเกิดมากขึ้น

ตารางที่ ๑-๗ : ปฏิทินสาธารณภัยของ เทศบาลตำบลท่าช้าง

เพื่อเป็นแนวทางในการเตรียมการป้องกันและบรรเทาสาธารณภัยไว้ล่วงหน้า เทศบาลตำบลท่าช้าง จึงทำปฏิทินสาธารณภัยที่เกิดขึ้นในพื้นที่ ดังนี้

ภัย/เดือน	ระยะเวลาที่เกิดภัย												
	ม.ค.	ก.พ.	มี.ค.	เม.ย.	พ.ค.	มิ.ย.	ก.ค.	ส.ค.	ก.ย.	ต.ค.	พ.ย.	ธ.ค.	
อุทกภัย								ช่วง ฤดูฝน					←ภัย แล้ง จาก ฤดู หนาว
ภัยแล้ง			←ภัย แล้ง										
อัคคีภัย	←ปีใหม่												←ปีใหม่
วัสดุภัย				←ฤดู ไซเบอร์ ร้อน					←ฤดู การ ใจ กลาง				
อุบัติเหตุ ทางถนน	←ปีใหม่			←สงกรานต์									←ปีใหม่

หมายเหตุ : ภัยจาก อัคคีภัย/อุบัติเหตุทางถนน กองอำนาจการป้องกันและบรรเทาสาธารณภัย
พล.ท่าช้าง เฝ้าระวังตลอดทั้งปี

บทที่ ๒ แนวคิดการจัดการความเสี่ยงจากสาธารณภัย

ปัจจุบันแนวคิดการบริหารจัดการสาธารณภัยของประเทศไทยมุ่งเน้นให้ความสำคัญมากขึ้นกับการดำเนินการอย่างยั่งยืน โดยให้ความสำคัญกับ “การจัดการความเสี่ยงจากสาธารณภัย” (Disaster Risk Management : DRM) ซึ่งประกอบด้วย การลดความเสี่ยงจากสาธารณภัย (Disaster Risk Reduction : DRR) ควบคู่กับการจัดการในภาวะฉุกเฉิน (Emergency Management) รวมถึงการฟื้นฟู (Recovery)

๒.๑ ขอบเขตสาธารณภัย

ขอบเขตสาธารณภัยตามแผนปฏิบัติการในการป้องกันและบรรเทาสาธารณภัยเทศบาลตำบลท่ายาง พ.ศ. ๒๕๖๕ ฉบับนี้ ให้เป็นไปตามความหมาย “สาธารณภัย” ตามมาตรา ๔ แห่งพระราชบัญญัติป้องกันและบรรเทาสาธารณภัย พ.ศ. ๒๕๕๐ ดังนี้

“อัคคีภัย วาตภัย อุทกภัย ภัยแล้ง โรคระบาดในมนุษย์ โรคระบาดสัตว์ โรคระบาดสัตว์น้ำ การระบาดของศัตรูพืช ตลอดจนภัยอื่นๆ อันมีผลกระทบต่อสาธารณสุข ไม่ว่าจะเกิดจากธรรมชาติ มีผู้ทำให้เกิดขึ้น อุบัติเหตุ หรือเหตุอื่นใด ซึ่งก่อให้เกิดอันตรายแก่ชีวิต ร่างกายของประชาชน หรือความเสียหาย แก่ทรัพย์สินของประชาชน หรือของรัฐ และให้หมายความรวมถึงภัยทางอากาศ และการก่อวินาศกรรมด้วย”

๒.๒ ระดับการจัดการสาธารณภัย

ระดับการจัดการสาธารณภัยเป็นไปตามระดับการจัดการสาธารณภัยของแผนการป้องกันและบรรเทาสาธารณภัยแห่งชาติ พ.ศ. ๒๕๕๘ ทั้งนี้ ขึ้นอยู่กับพื้นที่ จำนวนประชากร ขนาดของภัย ความรุนแรง ผลกระทบและความซับซ้อนของภัยหรือความสามารถในการจัดการสาธารณภัย ที่ผู้มีอำนาจตามกฎหมายใช้ดุลยพินิจในการตัดสินใจเกี่ยวกับความสามารถในการเจ้าควบคุมสถานการณ์เป็นหลัก โดยแบ่งเป็น ๔ ระดับ ดังนี้

ตารางที่ ๒-๑ : ระดับการจัดการสาธารณภัยของประเทศ ตามพระราชบัญญัติป้องกันและบรรเทาสาธารณภัย พ.ศ. ๒๕๕๐

ระดับ	การจัดการ	ผู้มีอำนาจตามกฎหมาย
๑	สาธารณภัยขนาดเล็ก	ผู้อำนวยการอำเภอ ผู้อำนวยการท้องถิ่น ควบคุมและสั่งการ
๒	สาธารณภัยขนาดกลาง	ผู้อำนวยการจังหวัด ควบคุม สั่งการและบัญชาการ
๓	สาธารณภัยขนาดใหญ่	ผู้บัญชาการป้องกันและบรรเทาสาธารณภัยแห่งชาติ ควบคุม สั่งการและบัญชาการ
๔	สาธารณภัยร้ายแรงอย่างยิ่ง	นายกรัฐมนตรีหรือรองนายกรัฐมนตรีซึ่งนายกรัฐมนตรีมอบหมาย ควบคุม สั่งการและบัญชาการ

ที่มา : แผนการป้องกันและบรรเทาสาธารณภัยแห่งชาติ พ.ศ. ๒๕๕๘

เมื่อเกิดหรือคาดว่าจะเกิดสาธารณภัยขึ้นในพื้นที่เทศบาลตำบลท่ายาง นายกเทศมนตรีตำบลท่ายาง ในฐานะผู้อำนวยการท้องถิ่น ตามพระราชบัญญัติป้องกันและบรรเทาสาธารณภัย พ.ศ. ๒๕๕๐ มาตรา ๒๐ จะเข้าดำเนินการป้องกันและบรรเทาสาธารณภัยในเขตพื้นที่โดยเร็วเป็นลำดับแรก มีอำนาจสั่งการ ควบคุม และกำกับดูแลการปฏิบัติหน้าที่ของเจ้าพนักงานและอาสาสมัคร รวมทั้งติดตามสถานการณ์ที่เกิดขึ้น ประเมินโอกาสการขยายความรุนแรงของภัย เพื่อรายงานนายอำเภอให้เสนอต่อผู้ว่าราชการจังหวัดพิจารณาประกาศหรือยกระดับของภัยจากสาธารณภัยขนาดเล็กเป็นสาธารณภัยขนาดกลางต่อไป

๒.๓ ยุทธศาสตร์การจัดการความเสี่ยงจากสาธารณภัย

แผนการป้องกันและบรรเทาสาธารณภัยแห่งชาติ พ.ศ. ๒๕๕๘ ได้กำหนดยุทธศาสตร์การจัดการความเสี่ยงจากสาธารณภัย โดยมีเป้าหมายเพื่อให้ประเทศมีความพร้อมรับสถานการณ์ที่อาจเกิดขึ้น โดยการบูรณาการร่วมกันทุกภาคส่วน ซึ่งจะเป็นการสร้างมาตรฐานในการจัดการความเสี่ยงจากสาธารณภัยของประเทศ โดยให้ท้องถิ่น ชุมชน และภาคส่วนต่างๆ เข้ามามีส่วนร่วมในการจัดการความเสี่ยงจากสาธารณภัย นำไปสู่การพัฒนาที่ยั่งยืน รวมทั้งเพื่อเป็นการพัฒนาศักยภาพสังคมและท้องถิ่นเพื่อมุ่งเข้าสู่ “การรับรู้ – ปรับตัว –ฟื้นเร็วทั่ว – อย่างยั่งยืน” (Resilience) ประกอบด้วย ๔ ยุทธศาสตร์ ได้แก่

ยุทธศาสตร์ที่ ๑ การมุ่งเน้นการลดความเสี่ยงจากสาธารณภัย

ยุทธศาสตร์ที่ ๒ การบูรณาการการจัดการในภาวะฉุกเฉิน

ยุทธศาสตร์ที่ ๓ การเพิ่มประสิทธิภาพการฟื้นฟูอย่างยั่งยืน

ยุทธศาสตร์ที่ ๔ การส่งเสริมความร่วมมือระหว่างประเทศในการจัดการความเสี่ยงจากสาธารณภัย

ยุทธศาสตร์ที่ ๑ การมุ่งเน้นการลดความเสี่ยงจากสาธารณภัย

เป็นการลดโอกาสที่จะได้รับผลกระทบจากสาธารณภัยอย่างเป็นระบบ โดยการวิเคราะห์และจัดการกับปัจจัยที่เป็นสาเหตุและผลกระทบของสาธารณภัย เพื่อลดความถี่และความถี่ของภัย และเพิ่มศักยภาพของบุคคล ชุมชน และสังคมให้เข้มแข็งในการจัดการปัญหาในปัจจุบัน รวมถึงป้องกัน ความเสียหายที่อาจเกิดขึ้นในอนาคต

ยุทธศาสตร์ที่ ๒ การบูรณาการการจัดการในภาวะฉุกเฉิน

เป็นการเผชิญเหตุและจัดการสาธารณภัยในภาวะฉุกเฉินให้เป็นไปอย่างมีมาตรฐาน โดยการจัดระบบ การจัดการทรัพยากรและการกิจความรับผิดชอบ เพื่อเผชิญเหตุการณ์ฉุกเฉินที่เกิดขึ้นทุกรูปแบบได้อย่างมีประสิทธิภาพ รวมถึงลดความสูญเสียที่จะมีต่อชีวิตและทรัพย์สินของประชาชน ทรัพยากร สภาพแวดล้อม สังคม และประเทศ ให้มีผลกระทบน้อยที่สุด

ยุทธศาสตร์ที่ ๓ การเพิ่มประสิทธิภาพการฟื้นฟูอย่างยั่งยืน

เป็นการปรับสภาพระบบสาธารณูปโภค การดำรงชีวิต และสภาวะวิถีความเป็นอยู่ของชุมชนที่ประสบภัยให้กลับสู่สภาวะปกติ หรือพัฒนาให้ดีกว่าและปลอดภัยกว่าเดิม (Build Back Better and Safer) ตามความเหมาะสม โดยการนำปัจจัยในการลดความเสี่ยงจากสาธารณภัยมาดำเนินการฟื้นฟู ซึ่งหมายรวมถึง การซ่อมสร้าง (reconstruction) และการฟื้นฟูสภาพ (rehabilitation)

ยุทธศาสตร์ที่ ๔ การส่งเสริมความร่วมมือระหว่างประเทศในการจัดการความเสี่ยงจากสาธารณภัย

เป็นการพัฒนาศักยภาพการจัดการความเสี่ยงจากสาธารณภัยของประเทศให้ได้มาตรฐานตามหลักสากล โดยการจัดระบบและกลไกในการประสานความร่วมมือระหว่างประเทศให้มีประสิทธิภาพ ซึ่งการจัดการ ความเสี่ยงจากสาธารณภัยของประเทศจำเป็นต้องได้รับความร่วมมือจากทุกภาคส่วน ทั้งในประเทศและ ต่างประเทศ โดยคำนึงถึงระเบียบ กฎหมาย แนวทางปฏิบัติ การให้ความช่วยเหลือด้านมนุษยธรรมและ ประเพณีปฏิบัติให้สอดคล้องกับกรอบความร่วมมือระหว่างประเทศเป็นสำคัญ

แผนปฏิบัติการในการป้องกันและบรรเทาสาธารณภัยเทศบาลตำบลท่าช้าง พ.ศ. ๒๕๖๕ ฉบับนี้ มุ่งตอบสนองต่อยุทธศาสตร์การจัดการความเสี่ยงจากสาธารณภัยเพื่อสร้างความเชื่อมั่นและความปลอดภัย ในชีวิตและทรัพย์สินของประชาชนและของรัฐ โดยชุมชนมีบทบาทสำคัญเป็นอย่างมากในการเตรียมความพร้อม และลดความเสี่ยงจากสาธารณภัย หากได้รับการพัฒนาศักยภาพรวมทั้งมีภูมิปัญญาท้องถิ่นก็จะสามารถทำให้ ชุมชนของกันมีความปลอดภัยจากสาธารณภัย โดยการมีส่วนร่วมของคนหลากหลายกลุ่มในชุมชน

๒.๔ งบประมาณในการจัดการความเสี่ยงจากสาธารณภัย

งบประมาณในการจัดการความเสี่ยงจากสาธารณภัยของเทศบาลตำบลท่ายาง มีที่มาจาก ๒ แหล่งงบประมาณ ได้แก่

(๑) งบประมาณรายจ่ายประจำปีของเทศบาลตำบลท่ายาง (โครงการที่ใช้งบประมาณขององค์กรปกครองส่วนท้องถิ่น)

(๒) งบประมาณอื่นๆ (งบกลางของเทศบาลตำบลท่ายาง)

๒.๔.๑ ภาวะปกติ

(๑) เทศบาลตำบลท่ายางจัดทำกรอบการจัดสรรงบประมาณรายจ่ายประจำปีงบประมาณ พ.ศ. ๒๕๖๕ โดยกำหนดให้มีรายละเอียด ดังนี้

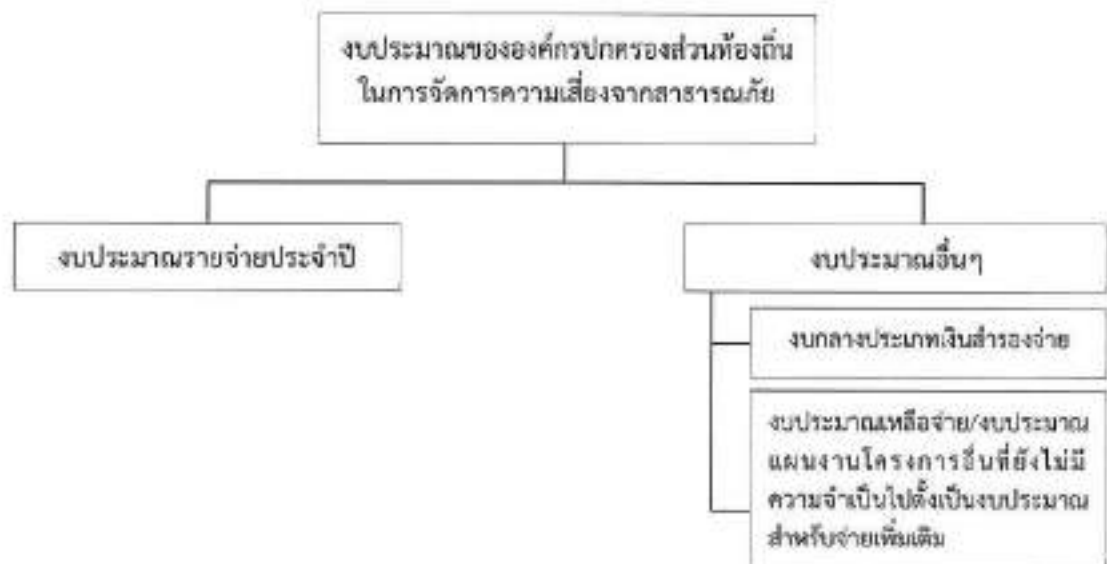
- แผนและขั้นตอนของเทศบาลตำบลท่ายาง ในการจัดการให้มีเครื่องหมายสัญญาณหรือสิ่งอื่นในการแจ้งให้ประชาชนได้ทราบถึงการเกิดหรือจะเกิดสาธารณภัย

- แผนและขั้นตอนในการจัดหาวัสดุอุปกรณ์ เครื่องมือเครื่องใช้ และยานพาหนะ เพื่อใช้ในการป้องกันและบรรเทาสาธารณภัยของเทศบาลตำบลท่ายาง

(๒) เทศบาลตำบลท่ายางตั้งงบกลาง ให้เพียงพอต่อการเผชิญเหตุสาธารณภัยที่อาจจะเกิดขึ้น

๒.๔.๒ ภาวะฉุกเฉิน (เมื่อเกิดหรือคาดว่าจะเกิดสาธารณภัย)

เทศบาลตำบลท่ายางนำเงินงบประมาณของหน่วยงานที่ได้เตรียมไว้ ไปใช้จ่ายเพื่อบรรเทา/ช่วยเหลือความเดือดร้อนของประชาชนที่ประสบสาธารณภัยเป็นลำดับแรก ทั้งนี้ หากงบประมาณไม่เพียงพอ ให้โอนเงินงบประมาณเหลือจ่าย หรืองบประมาณในแผนงาน/โครงการอื่นที่ยังไม่มีความจำเป็นเร่งด่วนที่ต้องใช้จ่าย ไปตั้งเป็นงบประมาณสำหรับจ่ายเพิ่มเติมได้ ตามระเบียบกระทรวงมหาดไทยว่าด้วยวิธีการงบประมาณขององค์กรปกครองส่วนท้องถิ่น พ.ศ. ๒๕๕๑ และที่แก้ไขเพิ่มเติม และหลักเกณฑ์ว่าด้วยการตั้งงบประมาณ เพื่อการช่วยเหลือประชาชนตามอำนาจหน้าที่ขององค์การบริหารส่วนจังหวัด เทศบาล และองค์การบริหารส่วนตำบล พ.ศ. ๒๕๕๓



แผนภาพที่ ๒-๑ : แหล่งงบประมาณในการจัดการความเสี่ยงจากสาธารณภัยของเทศบาลตำบลท่ายาง

๒.๕ องค์การปฏิบัติในการป้องกันและบรรเทาสาธารณภัยของเทศบาลตำบลท่าช้าง

ในการดำเนินการป้องกันและบรรเทาสาธารณภัย และการจัดการความเสี่ยงจากสาธารณภัย โนของเทศบาลตำบลท่าช้าง จะมีองค์กรที่เกี่ยวข้องในการอำนวยความสะดวก ควบคุม สั่งการ และประสานการปฏิบัติ ตั้งแต่ระดับประเทศ ซึ่งกองอำนาจการป้องกันและบรรเทาสาธารณภัยของเทศบาลตำบลท่าช้าง ต้องมีการเชื่อมโยงและรับนโยบายแผนงานแนวทางมาดำเนินการ รวมทั้งการประสานกับหน่วยงานบริหารจัดการสาธารณภัย ในระดับอำเภอ และระดับจังหวัดด้วย

๒.๕.๑ ระดับนโยบาย

(๑) คณะกรรมการป้องกันและบรรเทาสาธารณภัยแห่งชาติ (กปภ.ช.)

มีหน้าที่กำหนดนโยบายการป้องกันและบรรเทาสาธารณภัยแห่งชาติ บูรณาการพัฒนาระบบ การป้องกันและบรรเทาสาธารณภัย ระหว่างหน่วยงานของรัฐและหน่วยงานภาคเอกชนให้มีประสิทธิภาพ โดย มีองค์ประกอบและอำนาจหน้าที่ตามที่ระบุในมาตรา ๖ และมาตรา ๗ แห่งพระราชบัญญัติป้องกันและบรรเทา สาธารณภัยแห่งชาติ พ.ศ. ๒๕๕๐

(๒) คณะกรรมการป้องกันอุบัติภัยแห่งชาติ (กปอ.)

มีหน้าที่เสนอนโยบายเกี่ยวกับการป้องกันอุบัติภัยของประเทศและเสนอแนะแนวทางปฏิบัติ และประสานงานระหว่างหน่วยงานของรัฐ โดยมีองค์ประกอบ และอำนาจหน้าที่ตามที่ตามระเบียบสำนัก นายกรัฐมนตรีว่าด้วยการป้องกันอุบัติภัยแห่งชาติ พ.ศ. ๒๕๓๘ และที่แก้ไขเพิ่มเติม

(๓) คณะกรรมการจัดทำแผนการป้องกันและบรรเทาสาธารณภัยจังหวัด

มีหน้าที่จัดทำแผนการป้องกันและบรรเทาสาธารณภัยจังหวัดเสนอต่อ ผู้ว่าราชการจังหวัด เพื่อประกาศใช้ต่อไป โดยมีองค์ประกอบและอำนาจหน้าที่ตามที่ระบุในมาตรา ๑๗ แห่งพระราชบัญญัติป้องกัน และบรรเทาสาธารณภัย พ.ศ. ๒๕๕๐

๒.๕.๒ ระดับปฏิบัติ

(๑) กองบัญชาการป้องกันและบรรเทาสาธารณภัยแห่งชาติ (บกปภ.ช.)

ทำหน้าที่บังคับบัญชา อำนาจการ ควบคุม กำกับ ดูแล และประสาน การปฏิบัติการป้องกัน และบรรเทาสาธารณภัยของกองอำนาจการป้องกันและบรรเทาสาธารณภัยแต่ละระดับ โดยมีรัฐมนตรีว่าการ กระทรวงมหาดไทย เป็นผู้บัญชาการป้องกันและบรรเทาสาธารณภัยแห่งชาติและปลัดกระทรวงมหาดไทยเป็น รองผู้บัญชาการป้องกันและบรรเทาสาธารณภัยแห่งชาติ

ในการมีการจัดการสาธารณภัยขนาดใหญ่ (ระดับ ๓) มีรัฐมนตรีว่าการกระทรวงมหาดไทย และกรณี การจัดการสาธารณภัยร้ายแรงอย่างยิ่ง (ระดับ ๔) มีนายกรัฐมนตรีหรือรองนายกรัฐมนตรีที่ได้รับมอบหมาย เป็นผู้ควบคุม สั่งการ และบัญชาการ

(๒) กองอำนาจการป้องกันและบรรเทาสาธารณภัยกลาง (กอปภ.ก.)

ให้กรมป้องกันและบรรเทาสาธารณภัย จัดตั้งกองอำนาจการป้องกันและบรรเทาสาธารณภัย กลาง โดยมีอธิบดีกรมป้องกันและบรรเทาสาธารณภัยในฐานะผู้อำนวยการกลาง เป็นผู้อำนวยการ มีความ รับผิดชอบ ดังนี้

(๒.๑) ภาวะปกติ ประสานงาน และบูรณาการข้อมูลและการปฏิบัติการของหน่วยงานที่ เกี่ยวข้อง ทั้งในส่วนของสรรพกำลัง เครื่องมืออุปกรณ์ แผนปฏิบัติการ เพื่อเตรียมความพร้อมในการป้องกัน และแก้ไขปัญหาสาธารณภัยที่ระบบ

(๒.๒) ภาวะใกล้เกิดภัย เตรียมการเผชิญเหตุ ติดตามและเฝ้าระวังสถานการณ์ รวมถึงวิเคราะห์ ข้อมูลที่เกี่ยวข้อง ประเมินสถานการณ์ และแจ้งเตือนภัย พร้อมทั้งรายงานและเสนอความเห็นต่อผู้บัญชาการ ป้องกันและบรรเทาสาธารณภัยแห่งชาติหรือนายกรัฐมนตรีตามระดับการจัดการสาธารณภัยเพื่อตัดสินใจใน

การรับมือกับสาธารณภัยที่จะเกิดขึ้น โดยเรียกหน่วยงานที่เกี่ยวข้องเพื่อเป็นการประกอบกำลังในการเริ่มปฏิบัติการ

(๒.๓) ภาวะเกิดภัย อำนาจการและบูรณาการประสานการปฏิบัติ ในการดำเนินการจัดการสาธารณภัยขนาดเล็ก (ระดับ ๑) และขนาดกลาง (ระดับ ๒) ให้กองอำนาจการป้องกันและบรรเทาสาธารณภัยกลางรับผิดชอบในการอำนาจการ ประเมินสถานการณ์ และสนับสนุนกองอำนาจการป้องกันและบรรเทาสาธารณภัยแต่ละระดับ รวมทั้งติดตามและเฝ้าระวังสถานการณ์ วิเคราะห์และประเมินสถานการณ์ รายงานสถานการณ์และแจ้งเตือน พร้อมทั้งเสนอความคิดเห็นต่อผู้บัญชาการป้องกันและบรรเทาสาธารณภัยแห่งชาติ เพื่อตัดสินใจยกระดับในกรณีการจัดการสาธารณภัยขนาดใหญ่ (ระดับ ๓) และนายกรัฐมนตรีหรือรองนายกรัฐมนตรีที่นายกรัฐมนตรีมอบหมาย ในการดำเนินการจัดการสาธารณภัยร้ายแรงอย่างยิ่ง (ระดับ ๔)

ทั้งนี้ ให้กองอำนาจการป้องกันและบรรเทาสาธารณภัยกลาง ทำหน้าที่เป็นส่วนหนึ่งในศูนย์ประสานการปฏิบัติของกองบัญชาการป้องกันและบรรเทาสาธารณภัยแห่งชาติ ในกรณียกระดับเป็นการจัดการสาธารณภัยขนาดใหญ่ (ระดับ ๓) และขนาดร้ายแรงอย่างยิ่ง (ระดับ ๔)

(๓) กองอำนาจการป้องกันและบรรเทาสาธารณภัยจังหวัด (กอปภ.จ.)

ทำหน้าที่อำนาจการ ควบคุม สนับสนุน และประสานการปฏิบัติการป้องกันและบรรเทาสาธารณภัยในพื้นที่จังหวัดที่รับผิดชอบ โดยมีผู้ว่าราชการจังหวัด เป็นผู้อำนวยการ รองผู้ว่าราชการจังหวัดที่ผู้ว่าราชการจังหวัดมอบหมาย และนายกองค์การบริหารส่วนจังหวัด เป็นรองผู้อำนวยการ

(๔) กองอำนาจการป้องกันและบรรเทาสาธารณภัยกรุงเทพมหานคร (กอปภ.กทม.)

ทำหน้าที่อำนาจการ ควบคุม สนับสนุน ประสานการปฏิบัติในการป้องกันและบรรเทาสาธารณภัยในเขตกรุงเทพมหานคร และจัดทำแผนปฏิบัติการหรือแผนเผชิญเหตุตามประเภทความเสียหายให้สอดคล้องกับแผนการป้องกันและบรรเทาสาธารณภัยกรุงเทพมหานคร รวมทั้งดำเนินการสนับสนุนการปฏิบัติการป้องกันและบรรเทาสาธารณภัย และเป็นหน่วยเผชิญเหตุเมื่อเกิดสาธารณภัยในพื้นที่รับผิดชอบ โดยมีผู้ว่าราชการกรุงเทพมหานครในฐานะผู้อำนวยการ เป็นผู้รับผิดชอบ มีอำนาจหน้าที่และแนวทางปฏิบัติตามหมวด ๓ แห่งพระราชบัญญัติป้องกันและบรรเทาสาธารณภัย พ.ศ. ๒๕๕๐ ทั้งนี้ องค์ประกอบและอำนาจหน้าที่ให้เป็นไปตามที่ผู้ว่าราชการกรุงเทพมหานครกำหนด

(๕) กองอำนาจการป้องกันและบรรเทาสาธารณภัยอำเภอ (กอปภ.อ.)

ทำหน้าที่อำนาจการ ควบคุม สนับสนุน และประสานการปฏิบัติกับองค์กรปกครองส่วนท้องถิ่นในเขตพื้นที่รับผิดชอบในการป้องกันและบรรเทาสาธารณภัย และปฏิบัติงานตามที่ผู้ว่าราชการจังหวัดหรือกองอำนาจการป้องกันและบรรเทาสาธารณภัยจังหวัดมอบหมาย โดยมีนายอำเภอ เป็นผู้อำนวยการ

(๖) กองอำนาจการป้องกันและบรรเทาสาธารณภัยองค์กรปกครองส่วนท้องถิ่นแห่งพื้นที่ ประกอบด้วย

(๖.๑) กองอำนาจการป้องกันและบรรเทาสาธารณภัยเมืองพัทยา (กอปภ.เมืองพัทยา)

ทำหน้าที่อำนาจการ ควบคุม ปฏิบัติการป้องกันและบรรเทาสาธารณภัยและเผชิญเหตุเมื่อเกิดสาธารณภัยขึ้น พร้อมทั้งจัดทำแผนปฏิบัติการในการป้องกันและบรรเทาสาธารณภัย ของเมืองพัทยาให้สอดคล้องและเชื่อมโยงกับแผนการป้องกันและบรรเทาสาธารณภัยจังหวัดชลบุรีและแผนการป้องกันและบรรเทาสาธารณภัยอำเภอบางละมุง รวมถึงมีหน้าที่ช่วยเหลือผู้บัญชาการจังหวัด และผู้อำนวยการอำเภอตามที่ได้รับมอบหมาย พร้อมทั้งสนับสนุนการป้องกันและบรรเทาสาธารณภัยให้องค์กรปกครองส่วนท้องถิ่น (ระบุชื่อ อปท. ซึ่งมีพื้นที่ติดต่อกับหรือใกล้เคียง) หรือเขตพื้นที่อื่นเมื่อได้รับการร้องขอ โดยมีนายกเมืองพัทยา เป็นผู้อำนวยการ

(๖.๒) กองอำนวยการป้องกันและบรรเทาสาธารณภัยเทศบาล

ทำหน้าที่อำนวยการ ควบคุม ปฏิบัติการป้องกันและบรรเทาสาธารณภัย และเผชิญเหตุเมื่อเกิดสาธารณภัยขึ้น พร้อมทั้งจัดทำแผนปฏิบัติการในการป้องกันและบรรเทาสาธารณภัยเทศบาลตำบลท่าทราย ให้สอดคล้องและเชื่อมโยงกับแผนการป้องกันและบรรเทาสาธารณภัยจังหวัดนครศรีธรรมราช และแผนการป้องกันและบรรเทาสาธารณภัยอำเภอทุ่งใหญ่ รวมถึงมีหน้าที่ช่วยเหลือผู้อำนวยการจังหวัดและผู้อำนวยการอำเภอตามที่ได้รับมอบหมาย พร้อมทั้งสนับสนุนการป้องกันและบรรเทาสาธารณภัยให้องค์กรปกครองส่วนท้องถิ่นซึ่งมีพื้นที่ติดต่อกหรือใกล้เคียงหรือเขต พื้นที่อื่นเมื่อได้รับการร้องขอ โดยมีนายกเทศมนตรีตำบลท่าทราย เป็นผู้อำนวยการ

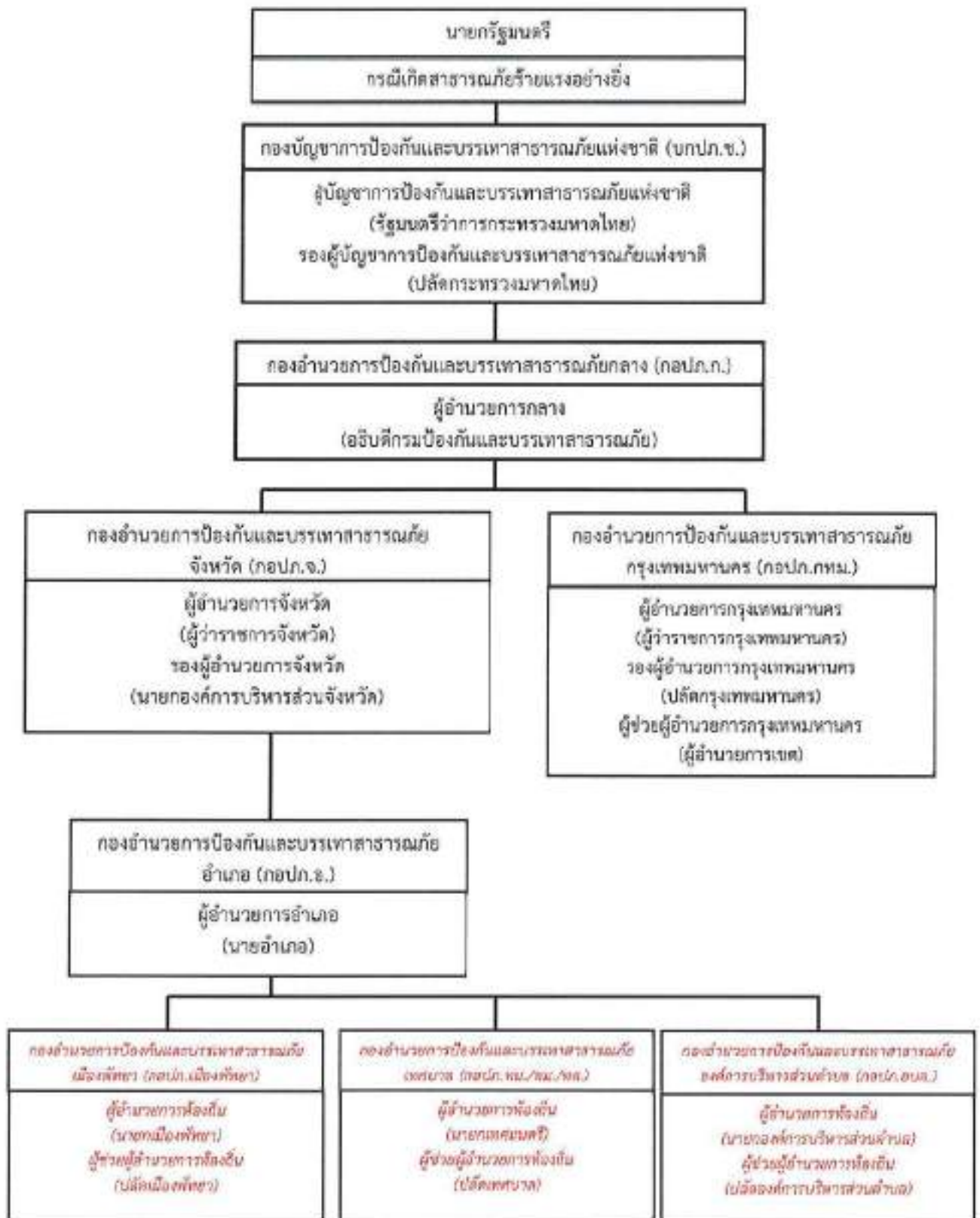
(๖.๓) กองอำนวยการป้องกันและบรรเทาสาธารณภัยองค์การบริหารส่วนตำบล (กอบ.อบต.)

ทำหน้าที่อำนวยการ ควบคุม ปฏิบัติการป้องกันและบรรเทาสาธารณภัย และเผชิญเหตุเมื่อเกิดสาธารณภัยขึ้น พร้อมทั้งจัดทำแผนปฏิบัติการในการป้องกันและบรรเทาสาธารณภัยองค์การบริหารส่วนตำบล (ระบุชื่อ อบต.) ให้สอดคล้องและเชื่อมโยงกับแผนการป้องกันและบรรเทาสาธารณภัยจังหวัด และแผนการป้องกันและบรรเทาสาธารณภัยอำเภอ รวมถึงมีหน้าที่ช่วยเหลือผู้อำนวยการจังหวัดและผู้อำนวยการอำเภอ ตามที่ได้รับมอบหมาย พร้อมทั้งสนับสนุนการป้องกันและบรรเทาสาธารณภัยให้องค์กรปกครองส่วนท้องถิ่น (ระบุชื่อ อบท. ซึ่งมีพื้นที่ติดต่อกหรือใกล้เคียง) หรือเขตพื้นที่อื่นเมื่อได้รับการร้องขอ โดยมีนายกองค์การบริหารส่วนตำบล เป็นผู้อำนวยการ

การจัดการในภาวะฉุกเฉิน (รายละเอียดการปฏิบัติปรากฏตามบทที่ ๔ การปฏิบัติและภัย)

เมื่อเกิดหรือคาดว่าจะเกิดสาธารณภัยขึ้นในพื้นที่ ให้กองอำนวยการป้องกันและบรรเทาสาธารณภัยเทศบาลตำบลท่าทราย จัดตั้งศูนย์ปฏิบัติการฉุกเฉินท้องถิ่น ขึ้น โดยมีผู้อำนวยการท้องถิ่นเป็นผู้ควบคุมและสั่งการ เพื่อทำหน้าที่จัดการสาธารณภัยที่เกิดขึ้นจนกว่าสถานการณ์จะกลับเข้าสู่ภาวะปกติ พร้อมทั้งประสานกับส่วนราชการและหน่วยงานที่เกี่ยวข้องในพื้นที่ที่ได้รับผิดชอบ และประสานความร่วมมือกับทุกภาคส่วนในการจัดการสาธารณภัยในพื้นที่ พร้อมทั้งให้รายงานผู้อำนวยการอำเภอในเขตพื้นที่ (นายอำเภอทุ่งใหญ่) ทราบทันที

หากประเมินสถานการณ์สาธารณภัยและเกินขีดความสามารถของทรัพยากรขององค์กรปกครองส่วนท้องถิ่นในการเข้าจัดการกับสาธารณภัยให้ยุติโดยเร็วแล้วและไม่สามารถควบคุมสถานการณ์สาธารณภัยได้โดยลำพัง ให้รายงานให้ผู้อำนวยการอำเภอทราบและขอรับการสนับสนุนจากกองอำนวยการป้องกันและบรรเทาสาธารณภัยองค์การปกครองส่วนท้องถิ่นติดต่อกหรือใกล้เคียง และหรือ กองอำนวยการป้องกันและบรรเทาสาธารณภัยอำเภอ



แผนภาพที่ ๒-๒ : กลไกการจัดการความเสี่ยงจากสาธารณภัยของประเทศไทย

๒.๗.๓ การปฏิบัติร่วมกับหน่วยทหารในพื้นที่

ในการปฏิบัติภารกิจป้องกันและบรรเทาสาธารณภัยร่วมระหว่างพลเรือนกับทหารนั้น จะต้องมีการประสานงานกันอย่างใกล้ชิด เพื่อเป็นการสนับสนุนการจัดการสาธารณภัยของกองอำนาจการป้องกันและบรรเทาสาธารณภัยเทศบาลตำบลท่าช้าง และศูนย์ปฏิบัติการฉุกเฉินท้องถิ่นเทศบาลตำบลท่าช้าง กับ (ระบุน่วยงานทหารในพื้นที่) ทั้งนี้ ฝ่ายทหารอาจพิจารณาจัดตั้งศูนย์ประสานงานหรือศูนย์ปฏิบัติงานร่วมระหว่างพลเรือนกับทหาร ขึ้นอยู่กับระดับของหน่วยและสถานการณ์สาธารณภัยนั้นๆ โดยมีแนวทางปฏิบัติสอดคล้องกับแผนการป้องกันและบรรเทาสาธารณภัยกระทรวงกลาโหม แผนการป้องกันและบรรเทาสาธารณภัยจังหวัดนครศรีธรรมราช พ.ศ. ๒๕๕๘ และข้อตกลงว่าด้วยการป้องกันและบรรเทาสาธารณภัยระหว่างผู้อำนวยการจังหวัดกับหน่วยงานทหารในพื้นที่ ทั้งนี้รายละเอียดการแบ่งมอบพื้นที่ในการช่วยเหลือผู้ประสบภัยพิบัติของหน่วยทหารปรากฏตามภาคผนวก ข

๒.๗.๔ การปฏิบัติร่วมกับภาคประชาสังคม เอกชน และองค์การสาธารณกุศล

กองอำนาจการป้องกันและบรรเทาสาธารณภัยเทศบาลตำบลท่าช้างเป็นศูนย์กลางในการประสานการปฏิบัติในเขตรับผิดชอบตลอด ๒๔ ชั่วโมง เพื่อให้สามารถติดต่อประสานงาน สั่งการ รายงาน การปฏิบัติ และสถานการณ์ระหว่างทุกหน่วยงานที่เกี่ยวข้องได้อย่างต่อเนื่อง รวดเร็ว และเชื่อถือได้ โดยมีแนวทางปฏิบัติ ดังนี้

(๑) จัดเจ้าหน้าที่ประสานงานกับศูนย์ปฏิบัติการฉุกเฉินเทศบาลตำบลท่าช้าง (กรณีเกิดสาธารณภัย) เพื่อร่วมปฏิบัติการป้องกันและบรรเทาสาธารณภัย และการช่วยเหลือส่งเคราะห์ผู้ประสบภัยให้เป็นไปอย่างมีเอกภาพ

(๒) จัดทำแผนประสานงานกับองค์การสาธารณกุศล และให้องค์การสาธารณกุศลในจังหวัด จัดเจ้าหน้าที่ประสานงานกับเทศบาลตำบลท่าช้าง ตลอด ๒๔ ชั่วโมง พร้อมอุปกรณ์และบุคลากรที่สามารถปฏิบัติการกิจได้

(๓) เทศบาลตำบลท่าช้างและโรงพยาบาลทุ่งใหญ่ ร่วมกับองค์การสาธารณกุศลจัดทำแนวทางปฏิบัติในการสนับสนุนทรัพยากร เจ้าหน้าที่ อุปกรณ์ และเครื่องมือ เพื่อการปฏิบัติงานขององค์กรปฏิบัติในการจัดการสาธารณภัยแต่ละระดับ

(๔) กรณีที่เมื่อเกิดสาธารณภัยขึ้น ถ้าองค์การสาธารณกุศลไปถึงพื้นที่ประสบภัยก่อนเจ้าหน้าที่ผู้รับผิดชอบ ให้กันเขตพื้นที่อันตรายและกันไม่ให้ผู้ที่ไม่เกี่ยวข้องเข้าไปยังพื้นที่อันตรายพร้อมทั้งแจ้งหน่วยงานหรือเจ้าหน้าที่ผู้รับผิดชอบโดยทันที เพื่อดำเนินการควบคุมสถานการณ์สาธารณภัย

(๕) กรณีที่ได้รับการประสานจากเทศบาลตำบลท่าช้างหรือหน่วยงานที่รับผิดชอบ เช่น คำรวจ เทศบาล เป็นต้น ให้องค์การสาธารณกุศลจัดชุดเคลื่อนที่เร็วออกไปยังที่เกิดเหตุ และให้รายงานตัวที่ศูนย์ปฏิบัติการฉุกเฉินเทศบาลตำบลท่าช้าง หรือผู้อำนวยการท้องถิ่น เพื่อรับมอบหมายภารกิจในการปฏิบัติการ

(๖) กรณีหลังเกิดสาธารณภัย ให้องค์การสาธารณกุศล องค์กรเอกชน ช่วยเหลือเจ้าหน้าที่หรือหน่วยงานที่เกี่ยวข้องในการรักษาความปลอดภัยในสถานที่เกิดเหตุ และพื้นที่รองรับการอพยพ ประสานหน่วยแพทย์และพยาบาล อีกทั้งให้การรักษายาบาลเบื้องต้นแก่ผู้ประสบสาธารณภัยพร้อมทั้งสำเลียงผู้ได้รับบาดเจ็บส่งโรงพยาบาลส่งเสริมสุขภาพประจำตำบล รวมทั้งอพยพช่วยเหลือผู้ประสบสาธารณภัยไปยังที่ปลอดภัยหรือพื้นที่รองรับการอพยพ

ตารางที่ ๒-๒ : รายนามภาคประชาสังคม และองค์การสาธารณกุศลในพื้นที่เทศบาลตำบลท่าช้าง

ลำดับที่	รายนามภาคประชาสังคม และองค์การสาธารณกุศล	โทรศัพท์/โทรสาร	รายชื่อผู้ประสานงาน
๑.	มูลนิธิกุ๊กภัยสยามรวมใจมูลนิธิ	๐๘๙-๕๓๖๕๓๕๖	นายพงษ์เทพ มหาวัย
๒.	กุ๊กภัย	๐๘๙-๙๓๖๓๓๙๗	นายไพรวลัย อุบลกาญจน์
๓.	ได้เด็กเสียงดี มูลนิธิกุ๊กภัยข้างเคียง	๐๘๕-๗๑๖๒๖๕๕	นายธีระธร เทพจินดา

บทที่ ๓ การปฏิบัติก่อนเกิดภัย

๓.๑ การลดความเสี่ยงจากสาธารณภัย

แผนปฏิบัติการในการป้องกันและบรรเทาสาธารณภัยของเทศบาลตำบลท่ายางฉบับนี้ มุ่งดำเนินงานตอบสนองต่อยุทธศาสตร์การจัดการความเสี่ยงจากสาธารณภัยตามแผนการป้องกันและบรรเทาสาธารณภัยแห่งชาติ พ.ศ. ๒๕๕๘ ให้บรรลุผลสำเร็จในทางปฏิบัติ โดยมีเป้าหมายสำคัญในการลดความเสี่ยงจากสาธารณภัย เพื่อสร้างความเชื่อมั่น ความปลอดภัย ในชีวิตและทรัพย์สินของประชาชนในพื้นที่ ตามแนวทางในการดำเนินงานด้านการป้องกัน บรรเทา การลดผลกระทบจากสาธารณภัย และการเตรียมความพร้อม ดังนี้

ยุทธศาสตร์การมุ่งเน้นการลดความเสี่ยงจากสาธารณภัย เป็นการลดโอกาสที่จะได้รับผลกระทบทางลบจากสาธารณภัยอย่างเป็นระบบ โดยการวิเคราะห์และ การบริหารจัดการปัจจัยที่เป็นสาเหตุและผลกระทบของสาธารณภัย เพื่อกำหนดนโยบาย มาตรการ หรือกิจกรรมต่างๆ ให้สามารถลดความส่อแหลม ลดปัจจัยที่ทำให้เกิดความเปราะบาง และเพิ่มศักยภาพของบุคคล ชุมชน และสังคมให้เข้มแข็งในการจัดการปัญหา โดยมีเป้าหมายในการลดความเสี่ยงที่มีอยู่ในชุมชนและสังคมในปัจจุบัน รวมถึงป้องกันความเสียหายที่อาจเกิดขึ้นในอนาคต

๓.๒ การประเมินความเสี่ยงจากสาธารณภัย

๓.๒.๑ นิยามความเสี่ยง

ความเสี่ยงจากสาธารณภัย (Disaster Risk) หมายถึง โอกาสที่สาธารณภัย ทำให้เกิดความสูญเสียต่อชีวิต ร่างกาย ทรัพย์สิน ความเป็นอยู่ และภาคบริการต่างๆ ในชุมชนใดชุมชนหนึ่ง ณ หนึ่งเวลาใดเวลาหนึ่งในอนาคต ซึ่งสามารถแทนด้วยสมการแสดงความสัมพันธ์ของปัจจัยที่เกี่ยวข้องกับ ความเสี่ยง ได้แก่ ภัย ความส่อแหลม ความเปราะบาง และศักยภาพ ดังนี้

$$\text{ความเสี่ยง (Risk)} = \text{ภัย (Hazard)} \times \text{ความส่อแหลม (Exposure)} \times \text{ความเปราะบาง (Vulnerability)} \\ \text{ศักยภาพ (Capacity)}$$

การวิเคราะห์ความเสี่ยง, การประเมินความเสี่ยง (Risk Assessment) หมายถึง กระบวนการกำหนดลักษณะ ขนาด หรือขอบเขตของความเสี่ยงโดยการวิเคราะห์ภัยที่เกิดขึ้นและประเมินสถานะการเปิดรับต่อความเสี่ยง (exposure) ความเปราะบาง (Vulnerability) และ ศักยภาพ (Capacity) ในการรับมือของชุมชนที่อาจเป็นอันตรายต่อชีวิตและทรัพย์สิน การดำรงชีวิตและสิ่งแวดล้อม เป็นการวิเคราะห์ความน่าจะเป็นในการเกิดผลกระทบจากภัยในพื้นที่หนึ่ง ๆ มีประโยชน์ในการวางแผนเพื่อจัดการความเสี่ยงอย่างมีระบบ

ภัย (Hazard) หมายถึง เหตุการณ์ที่เกิดจากธรรมชาติหรือการกระทำของมนุษย์ที่อาจนำมาซึ่งความสูญเสียต่อชีวิต ทรัพย์สิน ตลอดจนทำให้เกิดผลกระทบทางเศรษฐกิจ สังคม และสิ่งแวดล้อม

ความส่อแหลม (Exposure) หมายถึง การที่ผู้คน อาคารบ้านเรือน ทรัพย์สิน ระบบต่างๆ หรือองค์ประกอบใดๆ มีที่ตั้งอยู่ในพื้นที่เสี่ยงและอาจได้รับความเสียหาย

ความเปราะบาง (Vulnerability) หมายถึง ปัจจัยหรือสถานะใดๆ ที่ทำให้ชุมชนหรือสังคมขาดความสามารถในการปกป้องตนเอง ทำให้ไม่สามารถรับมือกับสาธารณภัย หรือไม่สามารถฟื้นฟูได้อย่างรวดเร็วจากความเสียหายอันเกิดจากสาธารณภัย ปัจจัยเหล่านี้มีอยู่ในชุมชนหรือสังคมนานก่อนเกิดสาธารณภัย และอาจเป็นปัจจัยที่ทำให้ผลกระทบของภัยมีความรุนแรงมากขึ้น

ศักยภาพ (Capacity) หมายถึง ความสามารถที่จะกระทำการอย่างใดอย่างหนึ่ง หรือความสามารถที่อาจจะพัฒนาต่อไปให้เป็นประโยชน์มากขึ้น

- ๓.๒.๒ ขั้นตอนการประเมินความเสี่ยงจากสาธารณภัย ประกอบด้วย ๗ ขั้นตอน ได้แก่
- ขั้นที่ ๑ การทำความเข้าใจเหตุการณ์ปัจจุบัน ความต้องการในการประเมินความเสี่ยง และพิจารณาถึงข้อมูลในอดีต
 - ขั้นที่ ๒ การประเมินภัย
 - ขั้นที่ ๓ การประเมินความล่าช้า
 - ขั้นที่ ๔ การวิเคราะห์ความเปราะบางและศักยภาพ
 - ขั้นที่ ๕ การวิเคราะห์ผลกระทบและระดับความเสี่ยง
 - ขั้นที่ ๖ การจัดทำข้อมูลความเสี่ยงและแนวทางในการจัดการและลดความเสี่ยง
 - ขั้นที่ ๗ การพัฒนาหรือปรับปรุงยุทธศาสตร์และแผนปฏิบัติการในการลดความเสี่ยงจากสาธารณภัย

ให้กองอำนาจการป้องกันและบรรเทาสาธารณภัยเทศบาลตำบลท่าทราย จัดทำประเมินความเสี่ยงจากสาธารณภัย เพื่อเข้าสำรวจพื้นที่และจัดเก็บข้อมูลข้อเท็จจริงจากเหตุการณ์สาธารณภัย และเป็นข้อมูลในการวิเคราะห์และประเมินความเสี่ยง รวมทั้งผลกระทบที่อาจจะเกิดขึ้น เพื่อประกอบการตัดสินใจสั่งการในการรับมือสถานการณ์ภัยที่อาจจะเกิดขึ้น ได้แก่

- (๑) การกำจัดความเสี่ยง (การป้องกันหรือหลีกเลี่ยง)
- (๒) การแก้ไขปัญหาคความเปราะบางและความล่าช้า (การลดผลกระทบ)
- (๓) การเตรียมความพร้อมรับมือสาธารณภัย
- (๔) การถ่ายโอนหรือแบ่งปันความเสี่ยง

ทั้งนี้ ตัวอย่างของทางเลือกในการจัดการความเสี่ยงตามกลยุทธ์ข้างต้น ในกรณีแผ่นดินไหว พายุโซนร้อน และอุทกภัย แสดงในตารางที่ ๓-๓

ตารางที่ ๓-๑ : ตัวอย่างของประเภททางเลือกในการจัดการความเสี่ยง กรณีแผ่นดินไหว พายุโซนร้อน และอุทกภัย

ประเภทของภัย	ประเภททางเลือกในการจัดการภัยพิบัติ			
	การป้องกัน/หลีกเลี่ยง	การลดผลกระทบ	การเตรียมความพร้อม	การถ่ายโอนหรือแบ่งปันความเสี่ยง
แผ่นดินไหว (ตัวอย่าง)	ย้ายสิ่งก่อสร้างและโครงสร้างที่เปราะบางทั้งหมดจากบริเวณพื้นที่เสี่ยงสูงซึ่งจะได้รับผลกระทบจากแรงสั่นและบริเวณเสี่ยงต่อทรายเดือดหรือทรายเหลว	ใช้วัสดุและวิธีการก่อสร้างที่ทนต่อแผ่นดินไหว ออกกฎหมายควบคุมสิ่งก่อสร้าง การซ่อมแซมและเสริมความแข็งแรงอาคาร การวางแผนการใช้ที่ดินโดยคำนึงถึงความเสี่ยง	การวางแผนเฉพาะกิจฉุกเฉินซึ่งครอบคลุมทั้งบริเวณ การเฝ้าระวังแผ่นดินไหว การรับมือแผ่นดินไหว การจัดเตรียมสิ่งของยังชีพและสิ่งของสำรองจ่ายการฝึกซ้อมค้นหาและช่วยเหลือการให้ความรู้แก่ประชาชน	ประกันความเสี่ยงจากแผ่นดินไหว การรวมกลุ่มความเสี่ยง เงินทุนสำหรับซ่อมสร้างและกองทุน ออมทรัพย์ชุมชน สำหรับการซ่อมสร้างและฟื้นฟูสภาพ

ประเภทของภัย	ประเภททางเลือกในการจัดการภัยพิบัติ			
	การป้องกัน/ หลีกเลี่ยง	การลดผลกระทบ	การเตรียม ความพร้อม	การถ่ายโอนหรือ แบ่งปันความเสี่ยง
พายุโซนร้อน และอุทกภัย (ตัวอย่าง)	ย้ายชุมชนที่สุ่ม เสี่ยงออกห่างจาก ชายฝั่งและเส้นทาง พายุ รวมถึงบริเวณ พื้นที่ต่ำซึ่งเสี่ยงต่อ อุทกภัย	ก่อสร้างแนวกำบัง ลมหรือใช้พื้นที่ ทางธรรมชาติ ในการลดแรงลม ก่อสร้างคันดินหรือ เขื่อนหรือกำแพง คลื่น และอื่นๆ เป็น แนวกันน้ำ ยกอาคารให้บริเวณ เสี่ยงค่อน้ำท่วม อยู่เหนือระดับน้ำ ที่คาดการณ์ไว้ ใช้ แนวกำบังธรรมชาติ เช่น ป่าชายเลน พุ่มไม้ที่ขึ้น เป็นต้น	การเฝ้าระวัง การพยากรณ์ การเตือนภัย ล่วงหน้าสำหรับ พายุไต้ฝุ่น การเตือนภัยน้ำ ท่วมล่วงหน้า การจัดการและ การวางแผนอพยพ การจัดเตรียม สิ่งของยังชีพ การหาที่หลบพายุ ไต้ฝุ่นและกำหนด ศูนย์อพยพฉุกเฉิน	ประกันความเสี่ยง อุทกภัย ประกัน ผลผลิตจากภัยพิบัติ เงินทุนเพื่อการซ่อม ซ่อมสร้าง หรือ กองทุนอ้อมทรัพย์สิน ของชุมชนสำหรับ การซ่อมสร้าง โครงการรับซื้อบ้าน ในพื้นที่น้ำท่วมถึง

รายละเอียดเรื่องการประเมินความเสี่ยงจากสาธารณภัยสามารถศึกษาเพิ่มเติมได้ที่ www.disaster.go.th/หน่วยงานภายใน/กองนโยบายป้องกันและบรรเทาสาธารณภัย/ความโหด/ส่วนนโยบายภัยธรรมชาติ

๓.๓ พื้นที่เสี่ยง ระดับความเสี่ยง และปัจจัยที่ทำให้เกิดความเสี่ยงจากสาธารณภัย

เมื่อมีการวิเคราะห์ความเสี่ยง หรือการประเมินความเสี่ยงจากสาธารณภัยแล้วจะทำให้ทราบถึงพื้นที่เสี่ยงภัยและปัจจัยที่ทำให้เกิดความเสี่ยงจากสาธารณภัย ซึ่งจะทำได้สามารถกำหนดแนวทางในการลดความเสี่ยงจากสาธารณภัยได้ตรงกับความเสี่ยงที่เกิดขึ้น นำไปสู่การลดความเสี่ยงอย่างยั่งยืน ที่หมู่บ้าน/ชุมชนมีวิธีการรับรู้ ปรับตัวในการรับมือกับสถานการณ์สาธารณภัยที่อาจเกิดขึ้น เช่น การกำหนดกิจกรรม โครงการหรือแผนงานที่กำหนดจากผลการประเมินและวิเคราะห์ความเสี่ยงของพื้นที่หนึ่งๆ เพื่อลดโอกาสในการได้รับผลกระทบจากสาธารณภัยที่สามารถคาดการณ์ได้ในปัจจุบันและเพื่อป้องกันไม่ให้เกิดความเสี่ยงเพิ่มมากขึ้นในอนาคต

เทศบาลตำบลท่าช้างรับผิดชอบในการป้องกันและบรรเทาสาธารณภัยในเขตตำบลท่าช้าง ซึ่งมีหมู่บ้านที่เป็นพื้นที่เสี่ยงภัย และปัจจัยที่เป็นสาเหตุทำให้เกิดความเสี่ยงจากภัยต่างๆ ดังต่อไปนี้

ตารางที่ ๓-๒ : ตารางแสดงปัจจัย/สาเหตุที่ทำให้เกิดความเสี่ยงจากสาธารณภัยของเทศบาลตำบลท่าช้าง

ประเภทของภัย	ระดับความเสี่ยงภัย			ปัจจัย/สาเหตุ ที่ทำให้เกิดความเสี่ยงจากสาธารณภัย	แผนงาน/โครงการลดความเสี่ยงจากสาธารณภัย
	เสี่ยงสูง	เสี่ยงปานกลาง	เสี่ยงต่ำ		
อุทกภัย	-	ชุมชน -ท่าช้าง -โคกสว่าง	ชุมชน -ตลาดสด -พรุพิ -นาแค	<p><u>ความแปรปรวน</u></p> <p>๑.พื้นที่ลุ่มต่ำ</p> <p>๒.ประชาชนอาศัยอยู่ในชุมชนค่อนข้างแน่น</p> <p>๓.บ้านพักอาศัยส่วนใหญ่บ้านชั้นเดียว</p> <p><u>ความอ่อนแอ</u></p> <p>๑.เป็นพื้นที่เสี่ยงประสบอุทกภัยภัยพิบัติ</p> <p><u>ศักยภาพ</u></p> <p>๑.การเสริมสร้างความรู้เกี่ยวกับภัยธรรมชาติให้กับประชาชนในชุมชน ติดตามสถานการณ์ รู้แนวทางปฏิบัติตนก่อน ระหว่าง และหลังเกิดภัย</p> <p>๒.ให้หน่วยที่เกี่ยวข้องสร้างอ่างเก็บน้ำขนาดใหญ่หรือเขื่อนในพื้นที่ต้นน้ำ</p> <p>๓.ออกระเบียบเพื่อควบคุมการใช้พื้นที่รวมทั้งการหลีกเลี่ยงการสร้างบ้านเรือนในพื้นที่เสี่ยงน้ำท่วม</p>	-ขุดลอกแหล่งน้ำเพื่อกำจัดวัชพืชและสิ่งปฏิกูลที่กีดขวางทางน้ำเป็นประจำทุกปี

ตารางที่ ๓-๒ : ตารางแสดงปัจจัย/สาเหตุที่ทำให้เกิดความเสี่ยงจากสาธารณภัยของเทศบาลตำบลท่าช้าง

ประเภทของภัย	ระดับความเสี่ยงภัย			ปัจจัย/สาเหตุ ที่ทำให้เกิดความเสี่ยงจากสาธารณภัย	แผนงาน/โครงการลดความเสี่ยงจากสาธารณภัย
	เสี่ยงสูง	เสี่ยงปานกลาง	เสี่ยงต่ำ		
ภัยแล้ง	-	-	ชุมชน -โคกมัน	<p><u>ความแปรปรวน</u></p> <p>๓. เป็นพื้นที่ราบสูงเชิงเขา</p> <p>๒. แหล่งน้ำธรรมชาติมีไม่เพียงพอสำหรับกักเก็บน้ำไว้ใช้ในฤดูแล้ง</p> <p>๓. การเปลี่ยนแปลงของสภาพอากาศ ฝนไม่ตกต้องตามฤดูกาล ฝนทิ้งช่วง ป่าไม้/ป่าต้นน้ำถูกทำลาย</p> <p><u>ความอ่อนแอ</u></p> <p>๑. พื้นที่ประสบภัยแล้ง</p> <p><u>ศักยภาพ</u></p> <p>๑. เจ้าหน้าที่หน่วยงานที่เกี่ยวข้องสนับสนุนงบประมาณหาพื้นที่ในการขุดสร้างแหล่งน้ำไว้สำหรับเก็บกักน้ำไว้ใช้ในฤดูแล้ง</p> <p>๒. ติดตามสถานการณ์ ฝนรังค์ ประชาชนสัมพันธ์ให้ประชาชนใช้น้ำอย่างประหยัด และเกิดประโยชน์สูงสุด</p>	<p>-ขุดลอกแหล่งน้ำเดิม เพื่อเพิ่มปริมาณการเก็บกักน้ำไว้ใช้ในฤดูแล้ง</p> <p>-สร้างระบบประปาหมู่บ้าน ให้ได้มาตรฐาน ให้เพียงพอต่อการใช้น้ำของประชาชนในชุมชน</p> <p>-ขยายแนวเขตวางท่อประปาส่วนภูมิภาคให้ไปถึงชุมชน</p>

ตารางที่ ๓-๒ : ตารางแสดงปัจจัย/สาเหตุที่ทำให้เกิดความเสี่ยงจากสาธารณภัยของเทศบาลตำบลท่าช้าง

ประเภทของภัย	ระดับความเสี่ยงภัย			ปัจจัย/สาเหตุ ที่ทำให้เกิดความเสี่ยงจากสาธารณภัย	แผนงาน/โครงการลดความเสี่ยงจากสาธารณภัย
	เสี่ยงสูง	เสี่ยงปานกลาง	เสี่ยงต่ำ		
วาตภัย	-	ทั้ง ๗ ชุมชน	-	<p><u>ความเปราะบาง</u></p> <p>๑. สิ่งปลูกสร้างที่อยู่อาศัย โครงสร้างไม่แข็งแรง</p> <p>๒. การเปลี่ยนแปลงของสภาพอากาศ ที่เกิดการกระทำของมนุษย์</p> <p><u>ความอ่อนแอ</u></p> <p>๑. บริเวณที่เป็นที่โล่ง</p> <p><u>ศักยภาพ</u></p> <p>๑. ติดตามข้อมูลข่าวสารสภาพอากาศในช่วงฤดูมรสุม จากกรมอุตุนิยมวิทยา</p> <p>๒. ก่อสร้างที่อยู่อาศัยที่ด้วยวัสดุ ก่อสร้างที่มีคุณภาพและมาตรฐาน</p>	<p>-ปลูกต้นไม้ในพื้นที่บริเวณโล่งเพื่อเป็นกำบังบังลมลดความรุนแรงจากกระแสลม</p> <p>- ออกกฎระเบียบควบคุมการก่อสร้างอาคารที่อยู่อาศัยให้ได้ตามที่กฎหมายกำหนดซ่อมแซมสิ่งปลูกสร้างต่างๆให้มีสภาพมั่นคงแข็งแรง</p>

ตารางที่ ๓-๒ : ตารางแสดงปัจจัย/สาเหตุที่ทำให้เกิดความเสี่ยงจากสาธารณภัยของเทศบาลตำบลท่าช้าง

ประเภทของภัย	ระดับความเสี่ยงภัย			ปัจจัย/สาเหตุ ที่ทำให้เกิดความเสี่ยงจากสาธารณภัย	แผนงาน/โครงการลดความเสี่ยงจากสาธารณภัย
	เสี่ยงสูง	เสี่ยงปานกลาง	เสี่ยงต่ำ		
อัคคีภัย	-	-	ทั้ง ๗ ชุมชน	<p><u>ความเปราะบาง</u></p> <p>๑. ประชาชนขาดความตระหนักในเรื่องความปลอดภัยเรื่องการใช้ไฟฟ้า</p> <p>๒. การเพิ่มขึ้นของจำนวนประชากรและความหนาแน่นในพื้นที่ชุมชน</p> <p><u>ความอ่อนแอ</u></p> <p>๑. ประชาชนไม่ทราบถึงแนวทางปฏิบัติที่ถูกต้องเมื่อเกิดอัคคีภัย</p> <p><u>ศักยภาพ</u></p> <p>๑. สร้างความตระหนักความปลอดภัยร่วมกันทุกภาคส่วนใน</p>	<p>-อบรมให้ความรู้ความเข้าใจเรื่องอัคคีภัยให้กับประชาชน</p> <p>-ฝึกการป้องกันและบรรเทาสาธารณภัยด้านอัคคีภัยเป็นประจำทุกปี</p>

ประเภทของภัย	ระดับความเสียหาย			ปัจจัย/สาเหตุที่ทำให้เกิดความเสียหายจากสาธารณภัย	แผนงาน/โครงการการลดความเสี่ยงจากสาธารณภัย
	เสี่ยงสูง	เสี่ยงปานกลาง	เสี่ยงต่ำ		
				การบริหารจัดการลดความเสี่ยงอัคคีภัยในพื้นที่และชุมชน	

ตารางที่ ๓-๒ : ตารางแสดงปัจจัย/สาเหตุที่ทำให้เกิดความเสียหายจากสาธารณภัยของเทศบาลตำบลท่าช้าง

ประเภทของภัย	ระดับความเสียหาย			ปัจจัย/สาเหตุที่ทำให้เกิดความเสียหายจากสาธารณภัย	แผนงาน/โครงการการลดความเสี่ยงจากสาธารณภัย
	เสี่ยงสูง	เสี่ยงปานกลาง	เสี่ยงต่ำ		
สารเคมีและวัตถุอันตราย	-	-	ทั้งชุมชน	<p><u>ความแปรปรวน</u></p> <p>๑. มีการประกอบกิจการที่ใช้สารเคมีเป็นอันตรายในพื้นที่</p> <p>๒. การเพิ่มขึ้นของจำนวนประชากรและความหนาแน่นในพื้นที่ชุมชน</p> <p><u>ความปลอดภัย</u></p> <p>๓. ประกอบกิจการในพื้นที่ชุมชน</p> <p><u>ศักยภาพ</u></p> <p>๓. สร้างความตระหนักความปลอดภัยให้กับผู้ประกอบการและประชาชนที่อยู่ในชุมชนตระหนักถึงภัยอันตรายจากสารเคมีและวัตถุอันตราย</p>	-อบรมให้ความรู้ความเข้าใจเรื่องสารเคมีและวัตถุอันตรายให้กับประชาชน -มีการป้องกันและบรรเทาสาธารณภัยด้านสารเคมีและวัตถุอันตราย เป็นประจำทุกปี

(ตัวอย่าง) การวิเคราะห์และประเมินความเสี่ยงจากสาธารณภัย (ให้ดำเนินการในบริบทของสภาพพื้นที่และสภาวะแวดล้อมในท้องถิ่น/ชุมชน)

ประเภทของภัย	ระดับความเสียหาย			ปัจจัย/สาเหตุที่ทำให้เกิดความเสียหายจากสาธารณภัย	แผนงาน/โครงการการลดความเสี่ยงจากสาธารณภัย
	เสี่ยงสูง	เสี่ยงปานกลาง	เสี่ยงต่ำ		
อุทกภัย	-	ชุมชน -ท่าช้าง -โคกवान	ชุมชน -ตลาดสด -พุน้ำ	- เป็นพื้นที่ราบลุ่ม มีแม่น้ำสายสายที่พื้นที่เสี่ยงบางจุดไม่มีพนังหรือเขื่อนกั้นตลิ่ง โดยเฉพาะพื้นที่ชุมชนท่าช้าง	- จุดออกแหล่งน้ำเป็นประจำทุกปี

ประเภทของภัย	ระดับความเสียหาย			ปัจจัย/สาเหตุ ที่ทำให้เกิดความเสี่ยงจากสาธารณภัย	แผนงาน/โครงการ การลดความเสี่ยงจากสาธารณภัย
	เสียหายสูง	เสียหายปานกลาง	เสียหายต่ำ		
			- นาค	<ul style="list-style-type: none"> อยู่ติดริมคลองสังข์ - ประชาชนส่วนใหญ่ปลูกบ้านพักอาศัยติดริมคลองสังข์โดยเฉพาะพื้นที่ชุมชนท้ายาง 	<ul style="list-style-type: none"> - สนับสนุนเครื่องมือให้มีมาตรฐานได้อย่างเพียงพอและรวดเร็ว
ภัยแล้ง	-	-	ชุมชน- ไคกัน	<ul style="list-style-type: none"> - พื้นที่ส่วนใหญ่เป็นพื้นที่ทางเกษตรเกษตรกรจึงมีความต้องการใช้น้ำในปริมาณมากและต่อเนื่องทั้งปี โดยเฉพาะพื้นที่หมู่ที่..... - แหล่งกักเก็บน้ำเพื่อการเกษตรรวมทั้งแม่น้ำลำคลองต้นเขิน โดยเฉพาะพื้นที่หมู่ที่..... 	<ul style="list-style-type: none"> - มีเขื่อนหรือแหล่งน้ำและระบบชลประทานที่ดี - ขุดลอกแหล่งน้ำเดิมเพื่อกักเก็บน้ำไว้ใช้ในฤดูแล้ง
वादภัย	-	ทั้ง ๗ ชุมชน	-	<ul style="list-style-type: none"> - ลักษณะภูมิอากาศโดยทั่วไป อยู่ภายใต้อิทธิพลของลมมรสุม โดยเฉพาะพื้นที่..... - บุคลากรที่มีความรู้ด้านสาธารณภัยไม่เพียงพอ โดยเฉพาะพื้นที่..... - อาคารบ้านเรือนและสภาพแวดล้อมขาดการบำรุงดูแลรักษาให้เกิดความปลอดภัย โดยเฉพาะพื้นที่..... 	<ul style="list-style-type: none"> - ติดตามสภาพภูมิอากาศโดยเฉพาะช่วงฤดูมรสุม - จัดหลักสูตรอบรมบุคลากรที่เป็นกลุ่มเป้าหมายให้ครบถ้วน - มีการปรับปรุงและซ่อมแซมสิ่งปลูกสร้างต่างๆ ให้มีสภาพมั่นคงแข็งแรง สามารถทนต่อลมพายุได้
อัคคีภัย	-	-	ทั้ง ๗ ชุมชน	<ul style="list-style-type: none"> - ประชาชนขาดความตระหนัก ในการดูแลความปลอดภัยเรื่องการใช้ไฟฟ้า โดยเฉพาะพื้นที่..... - ประชาชนไม่ทราบถึงแนวทางการปฏิบัติที่ถูกต้องเมื่อเกิดอัคคีภัยขึ้น โดยเฉพาะพื้นที่..... 	<ul style="list-style-type: none"> - มีการอบรมให้ความรู้ความเข้าใจในเรื่องอัคคีภัย - มีการฝึกการป้องกันและบรรเทาสาธารณภัยด้านอัคคีภัยเป็นประจำทุกปี และให้ความรู้เกี่ยวกับอัคคีภัยแก่ประชาชน

ประเภทของภัย	ระดับความเสียหาย			ปัจจัย/สาเหตุ ที่ทำให้เกิดความเสี่ยงจากสาธารณภัย	แผนงาน/โครงการ การลดความเสี่ยงจากสาธารณภัย
	เสี่ยงสูง	เสี่ยงปานกลาง	เสี่ยงต่ำ		
สารเคมีและวัตถุอันตราย	-	-	ทั้ง ๗ ชุมชน	- มีการใช้และประกอบกิจการที่เป็นอันตราย ที่มีสารเคมีในการประกอบการอยู่ในพื้นที่ โดยเฉพาะพื้นที่.....	มีการป้องกันและแก้ไขปัญหาลภัยจากสารเคมีและวัตถุอันตรายของเทศบาล

หมายเหตุ : ตัวอย่างตารางมาตรฐานในการประเมินค่าความเสี่ยง (สูง/ปานกลาง/ต่ำ) ตามภาคผนวก ๑๖

๓.๔ แนวทางปฏิบัติในการลดความเสี่ยงจากสาธารณภัย

๓.๔.๑ การป้องกันและลดผลกระทบ

เนื่องจากเทศบาลตำบลท่าช้าง มีพื้นที่สาธารณภัยที่ส่งผลกระทบ ได้แก่ ภัยจาก (ระบุชื่อประเภทภัย เช่น อัคคีภัย เป็นต้น ตามที่วิเคราะห์ความเสี่ยงไว้ในบทที่ ๑) จึงให้ความสำคัญกับแนวทางการดำเนินงาน ดังนี้

(๑) ด้านโครงสร้าง

เทศบาลตำบลท่าช้างได้พิจารณาโครงสร้างที่สอดคล้องกับสภาพพื้นที่เสี่ยงภัยแล้ว และได้จัดสร้าง (ระบุถึงสิ่งก่อสร้างที่มีอยู่ในพื้นที่ อปท. ที่ใช้ในการป้องกันและบรรเทาสาธารณภัย อาทิ อาคารเขื่อน กำแพง ประตูระบายน้ำ เส้นทางคมนาคมเพื่อส่งกำลังบำรุง ป้ายสัญญาณ ฯลฯ) ขึ้น เพื่อใช้ในการป้องกันและบรรเทาสาธารณภัยในพื้นที่

(๒) ด้านไม่ใช่โครงสร้าง

การป้องกันโดยไม่ใช่โครงสร้าง เป็นการใช้นโยบาย กฎระเบียบ การวางแผนและกิจกรรมต่างๆ เพื่อลดความเสี่ยง โดยเทศบาลตำบลท่าช้างได้มีการดำเนินการ ดังนี้

(๒.๑) ด้านการบังคับใช้กฎหมายและการมีส่วนร่วมของประชาชนในพื้นที่ กับหน่วยงานภาครัฐในการป้องกันไม่ให้เกิดอัคคีภัย เช่น การให้ข้อมูลข่าวสารที่ถูกต้องแก่ประชาชนเกี่ยวกับ สาธารณภัยต่างๆ ที่เกิดจากกรกระทำของประชาชนเอง เช่น การเผาตอซังข้าว การเผาใบอ้อย เป็นต้น

(๒.๒) วิเคราะห์และจัดทำแผนที่เสี่ยงภัยให้เหมาะสมกับพื้นที่ พร้อมทั้งจัดเก็บข้อมูลสถิติภัย และหาปัจจัยที่ทำให้เกิดความเสี่ยงจากสาธารณภัย เพื่อเป็นฐานข้อมูลในการหาแนวทางการลดความเสี่ยงจากสาธารณภัยอย่างเป็นระบบ มุ่งสู่การแก้ไขปัญหาย่างยั่งยืน

๓.๔.๒ การเตรียมความพร้อมรับสถานการณ์ภัย

การเตรียมความพร้อมเป็นการดำเนินการที่เน้นช่วงก่อนเกิดภัยเพื่อให้ประชาชนหรือชุมชน และหน่วยงานที่เกี่ยวข้องมีองค์ความรู้ ชีตความสามารถ และทักษะต่างๆ พร้อมทั้งจะรับมือกับสาธารณภัย โดยเทศบาลตำบลท่าช้างมีการดำเนินงาน ประกอบด้วย

(๑) การจัดการความเสี่ยงจากภัยพิบัติโดยอาศัยชุมชนเป็นฐาน (CBDRM)

เป็นการเสริมสร้างศักยภาพโดยเน้นการอาศัยชุมชน/หมู่บ้านเป็นศูนย์กลางในการป้องกัน แก้ไข บรรเทา และฟื้นฟูความเสียหายจากสาธารณภัย โดยให้ชุมชนเข้ามามีส่วนร่วมในการวางแผนตัดสินใจ กำหนดแนวทางการแก้ปัญหาในการจัดการความเสี่ยงจากสาธารณภัย เพื่อลดความเสี่ยงภัยของชุมชนและเพิ่มขีดความสามารถให้คนในชุมชนมีศักยภาพในการระงับบรรเทาภัยได้ด้วยตนเองในระดับหนึ่ง

ก่อนที่หน่วยงานภายนอกจะเข้าไปให้ความช่วยเหลือ รวมทั้งเป็นการสร้างภาคีเครือข่ายภาคประชาชนในรูปแบบอาสาสมัครเพื่อช่วยเหลืองานเจ้าหน้าที่ในขั้นตอนการเตรียมความพร้อม

(๒) การฝึกการป้องกันและบรรเทาสาธารณภัยในพื้นที่

เป็นเครื่องมือและกิจกรรมในการสร้างความพร้อมและเพิ่มศักยภาพของหน่วยงานและบุคลากร รวมทั้งเป็นการทดสอบการประสานงานและการบูรณาการความร่วมมือ ทำให้ทราบจุดบกพร่องและช่องว่างในการปฏิบัติงานในภาวะฉุกเฉิน เพื่อนำไปสู่การปรับปรุงแผนปฏิบัติการในการป้องกันและบรรเทาสาธารณภัยของเทศบาลตำบลท่าโขลงและแผนเผชิญเหตุสาธารณภัยให้มีความสมบูรณ์มากยิ่งขึ้น ทั้งนี้ การฝึกการป้องกันและบรรเทาสาธารณภัยให้มาพร้อมถึงการฝึก การซักซ้อม และการฝึกปฏิบัติตามความเหมาะสมและความจำเป็นของแต่ละหน่วยงานในทุกระดับ โดยกองอำนวยการป้องกันและบรรเทาสาธารณภัยเทศบาลตำบลท่าโขลง จะมีการประสานและสั่งการอำนวยการให้ชุมชน/หมู่บ้าน ดำเนินการฝึกการป้องกันและบรรเทาสาธารณภัยแบบบูรณาการอย่างสม่ำเสมอ

(๓) การเฝ้าระวังและประเมินสถานการณ์

(๓.๑) จัดชุดเฝ้าระวังและติดตามสถานการณ์ เพื่อทำหน้าที่เฝ้าระวังและติดตามสถานการณ์ข้อมูลความเคลื่อนไหวของเหตุการณ์สาธารณะภัยที่อาจเกิดขึ้นตลอด ๒๔ ชั่วโมง พร้อมทั้งประสานการปฏิบัติกับกองอำนวยการป้องกันและบรรเทาสาธารณภัยข้างเคียง

(๓.๒) ติดตามการรายงานสภาพอากาศปรากฏการณ์ธรรมชาติ ข้อมูลสถานการณ์ และการแจ้งข่าว การเตือนภัยจากกองอำนวยการป้องกันและบรรเทาสาธารณภัยระดับเหนือขึ้นไป และหน่วยงานที่เกี่ยวข้อง เช่น กรมอุตุนิยมวิทยา กรมชลประทาน กรมทรัพยากรน้ำ กรมอุทกศาสตร์ กรมป้องกันและบรรเทาสาธารณภัย ฯลฯ รวมทั้งสื่อต่างๆ เพื่อรวบรวมข้อมูล วิเคราะห์ เฝ้าระวัง ประเมินแนวโน้มการเกิดภัย

(๓.๓) จัดทีมประชาสัมพันธ์ เพื่อให้ข้อมูลข่าวสารให้ประชาชนได้รับทราบถึงระยะเวลา ภาวะที่จะคุกคาม (อันตรายต่อชีวิตและทรัพย์สิน) เป็นระยะๆ เพื่อป้องกันความตื่นตระหนกและความสับสนในเหตุการณ์ที่จะเกิดขึ้น และให้ความสำคัญกับผู้ที่ต้องช่วยเหลือเป็นกรณีพิเศษ เช่น ผู้พิการ ทั้งนี้ ความถี่ของการแจ้งข่าวเตือนภัยขึ้นอยู่กับแนวโน้มการเกิดภัย

(๓.๔) จัดให้มีอาสาสมัครและเครือข่ายเฝ้าระวังและติดตามสถานการณ์ ปฏิบัติงานตลอด ๒๔ ชั่วโมง และแจ้งข่าว เตือนภัยระดับชุมชน ทำหน้าที่ติดตาม เฝ้าระวังปรากฏการณ์ธรรมชาติที่มีแนวโน้มการเกิดภัย แจ้งข่าว เตือนภัยแก่ชุมชน และรายงานสถานการณ์ให้กองอำนวยการป้องกันและบรรเทาสาธารณภัยเทศบาลตำบลท่าโขลงโดยใช้ระบบการสื่อสาร เครื่องมือแจ้งเตือนภัยของชุมชน

การติดตามข้อมูลความเคลื่อนไหวของเหตุการณ์ที่อาจส่งผลให้เกิดสาธารณภัย รวมทั้งทำหน้าที่เฝ้าระวัง ให้ข้อมูลข่าวสารแก่ประชาชน โดยกองอำนวยการป้องกันและบรรเทาสาธารณภัยเทศบาลตำบลท่าโขลง แลกเปลี่ยนข้อมูลข่าวสาร วิเคราะห์ และประเมินสถานการณ์จากข้อมูลข่าวสารที่ได้รับ และตรวจสอบข้อเท็จจริงของข้อมูล เพื่อตัดสินใจในการเตรียมรับมือกับสาธารณภัย

รายงานสถานการณ์ภัยและผลการปฏิบัติให้กองอำนวยการป้องกันและบรรเทาสาธารณภัยอำเภอและจังหวัดทราบเป็นระยะๆ เพื่อประสานและสนับสนุนการปฏิบัติร่วมกัน

(๔) การเตรียมการอพยพ

กองอำนวยการป้องกันและบรรเทาสาธารณภัยมีแนวทางปฏิบัติสำหรับเตรียมการอพยพ ดังนี้

(๔.๑) จัดทำแผนอพยพหลักผู้ประสบภัย แผนอพยพหลักส่วนราชการ โดยมีสาระสำคัญประกอบด้วย จำนวนผู้อพยพ บัญชีส่วนราชการ ถึงอำนวยความสะดวกในการอพยพ การกำหนด

เขตพื้นที่รองรับการอพยพให้อยู่ในพื้นที่ที่เหมาะสม การกำหนดเจ้าหน้าที่หรือผู้รับผิดชอบการอพยพไว้ให้ชัดเจน การกำหนดเส้นทางอพยพหลักและเส้นทางอพยพสำรองสำหรับแต่ละประเภทภัย รวมทั้งการสำรวจและการจัดเตรียมพาหนะ น้ำมันเชื้อเพลิง แหล่งพลังงาน และระบบสื่อสารการอพยพ

(๔.๒) วางมาตรการการอพยพ

(๕) การเตรียมการจัดตั้งศูนย์พักพิงชั่วคราว

กองอำนวยการป้องกันและบรรเทาสาธารณภัยเทศบาลตำบลท่าหยางมีแนวทางปฏิบัติสำหรับเตรียมการจัดตั้งศูนย์พักพิงชั่วคราว ดังนี้

(๕.๑) คัดเลือกและจัดหาสถานที่ตั้งศูนย์พักพิงชั่วคราว

(๕.๒) จัดการภายในศูนย์พักพิงชั่วคราว โดยกำหนดผู้รับผิดชอบภายในศูนย์พักพิงชั่วคราว คือ ผู้จัดการศูนย์พักพิงชั่วคราว ได้แก่ ผู้นำชุมชน กรณีโรงเรียนเป็นศูนย์พักพิงอาจเป็นผู้ดำเนินการโรงเรียน

(๕.๓) ปังจ่ายความจำเป็นขั้นต่ำของศูนย์พักพิงชั่วคราวอื่นๆ

(๕.๔) ให้มีการบริหารจัดการข้อมูลผู้อพยพ โดยมีการเก็บบันทึกข้อมูลที่เป็น

(๖) การจัดตั้งศูนย์การเรียนรู้สาธารณภัย

กองอำนวยการป้องกันและบรรเทาสาธารณภัยเทศบาลตำบลท่าหยางจะจัดทำโครงการจัดตั้งศูนย์การเรียนรู้สาธารณภัยประจำศูนย์เตรียมพร้อมป้องกันภัยประจำชุมชน ที่มีความพร้อมเป็นลำดับแรกก่อน โดยมีวัตถุประสงค์ในการจัดตั้งศูนย์การเรียนรู้สาธารณภัย ดังนี้

(๖.๑) เพื่อให้ประชาชน/ชุมชนได้เรียนรู้สาธารณภัยต่างๆ ธรรมชาติและลักษณะของภัย

(๖.๒) เพื่อให้ประชาชนทราบถึงขั้นตอนและวิธีการจัดการความเสี่ยงจากสาธารณภัย เพื่อลดผลกระทบและความสูญเสียชีวิตที่อาจเกิดขึ้น

(๖.๓) เพื่อเพิ่มทักษะให้ประชาชนช่วยเหลือตนเอง สามารถรักษาชีวิตรอดได้

เมื่อเกิดสาธารณภัย

(๗) แผนการบริหารความต่อเนื่อง (Business Continuity Plan : BCP)

แผนการบริหารความต่อเนื่อง เป็นแผนปฏิบัติงานในสภาวะวิกฤตฉุกเฉินในสถานการณ์เมื่อเกิดภัยต่างๆ เช่น ภัยที่เกิดจากธรรมชาติ อุบัติเหตุ หรือการมุ่งร้ายต่อองค์กร ฯลฯ ซึ่งจากสภาวะวิกฤตหรือเหตุการณ์ฉุกเฉินดังกล่าวส่งผลให้หน่วยงานหรือองค์กรต้องหยุดชะงักการดำเนินงานหรือไม่สามารถให้บริการประชาชนได้อย่างต่อเนื่อง ดังนั้น หน่วยงานส่วนราชการหรือองค์กรต่าง ๆ จึงต้องจัดทำแผนการบริหารความต่อเนื่อง (Business Continuity Plan : BCP) ขึ้น เพื่อเป็นแผนรองรับการดำเนินการกิจของหน่วยงานหรือองค์กรในช่วงสภาวะวิกฤตหรือเหตุการณ์ฉุกเฉิน เพื่อให้ให้บริการประชาชนได้อย่างต่อเนื่อง เช่นเดียวกับในช่วงภาวะปกติ หากหน่วยงานหรือองค์กรไม่จัดทำแผนการบริหารความต่อเนื่องรองรับไว้ตั้งแต่ในภาวะปกติอาจส่งผลกระทบต่อหน่วยงานหรือองค์กรในด้านต่างๆ เช่น ด้านเศรษฐกิจ การเงิน การให้บริการ สังคม ชุมชน สิ่งแวดล้อม ตลอดจนชีวิตและทรัพย์สินของประชาชน เป็นต้น การจัดทำแผนการบริหารความต่อเนื่องจึงเป็นสิ่งสำคัญที่จะช่วยให้สามารถรับมือกับเหตุการณ์ฉุกเฉินและให้บริการได้เมื่อเกิดภัยขึ้นวิกฤตเพื่อดำเนินงานและให้บริการตามปกติตามระดับการให้บริการที่กำหนดไว้ซึ่งจะช่วยให้สามารถลดระดับความรุนแรงของผลกระทบที่เกิดขึ้นต่อหน่วยงานหรือองค์กรได้ แผนการบริหารความต่อเนื่องควรมีสาระสำคัญ ดังนี้

(๑) วัตถุประสงค์ของแผนการบริหารความต่อเนื่อง

(๒) ขอบเขตสถานการณ์ความเสี่ยงภัย เช่น แผนรับมือสถานการณ์ภัยจากอุทกภัย/อัคคีภัย/แผ่นดินไหว ฯลฯ

(๓) กำหนดสถานที่ปฏิบัติงานสำรอง

(๔) กำหนดขั้นตอนการปฏิบัติ

- บทบาทหน้าที่และความรับผิดชอบของผู้ปฏิบัติงาน เช่น ทีมอพยพ ทีมปฐมพยาบาล ทีมกู้ชีพกู้ภัย ทีมประสานงานและสนับสนุน ทีมรักษาความสงบเรียบร้อย ฯลฯ
 - ระดับความรุนแรงของสถานการณ์และขั้นตอนการปฏิบัติงานฉุกเฉิน
 - การอพยพหรือพยาบาลที่จำเป็นและเหมาะสมต่อสถานการณ์
 - ขั้นตอนการฟื้นฟูหน่วยงานหลังผ่านพ้นวิกฤต
- ฯลฯ

๓.๔.๓ แนวทางปฏิบัติในการลดความเสี่ยงจากสาธารณภัยของชุมชน

ชุมชนมีบทบาทสำคัญเป็นอย่างมากในการเตรียมความพร้อมและลดความเสี่ยงจากสาธารณภัย เนื่องจากชุมชนต้องอาศัยอยู่ในพื้นที่ของตนซึ่งมีความเสี่ยง หากชุมชนได้รับการพัฒนาศักยภาพ รวมทั้งมีภูมิปัญญาท้องถิ่นในการลดความเสี่ยงจากสาธารณภัย ก็สามารถทำให้ชุมชนของตนมีความปลอดภัยจากสาธารณภัยหรือฟื้นตัวจากสาธารณภัยที่เกิดขึ้นได้ภายในระยะเวลาอันรวดเร็ว โดยมีแนวทางปฏิบัติในการลดความเสี่ยงสาธารณภัยของชุมชน ดังนี้

(๑) การทำความเข้าใจเรื่องการลดความเสี่ยงจากสาธารณภัย ให้สำรวจชุมชน เพื่อวิเคราะห์ความเสี่ยงและศักยภาพ รวมทั้งกลุ่มเปราะบางของชุมชน แล้วนำข้อมูลเหล่านั้นมาจัดทำเป็นแผนลดความเสี่ยงภัยของชุมชน

(๒) ใช้ภูมิปัญญาท้องถิ่นในการเตรียมพร้อมรับมือกับสาธารณภัย

(๓) มีแผนในภาวะฉุกเฉินเมื่อเกิดสาธารณภัยและแผนการฟื้นฟูชุมชนหลังจากเกิดสาธารณภัย โดยมีการประสานงานกับหน่วยงานของรัฐที่มีหน้าที่รับผิดชอบในระดับท้องถิ่น ระดับอำเภอ และระดับจังหวัด เพื่อให้แผนมีการบูรณาการและตอบสนองความต้องการของชุมชนได้อย่างแท้จริง

(๔) มีแผนรับมือกับสาธารณภัยในครอบครัว เช่น การสร้างบ้านเรือนให้มีความแข็งแรง และอยู่ในพื้นที่ปลอดภัย รวมทั้งมีการเตรียมพร้อมในครอบครัวหากต้องอพยพออกจากที่พักอาศัยเดิม

(๕) จัดการฝึกอบรมสมาชิกชุมชนอยู่เสมอ โดยเฉพาะอย่างยิ่งกลุ่มเปราะบางเพื่อให้มีศักยภาพมากขึ้น

(๖) สร้าง ช่อมแซม หรือปรับปรุงสาธารณูปโภคในชุมชนให้ช่วยลดความรุนแรงจากสาธารณภัย เช่น ชุมชนที่โดนน้ำท่วมบ่อยอาจมีการสร้างฝายชะลอน้ำหรือทำพื้นที่แก้มลิงเพื่อพักน้ำ เป็นต้น

(๗) เตรียมสิ่งของจำเป็นที่จำเป็นก่อนที่จะเกิดสาธารณภัย

๓.๕ การแจ้งเตือนภัย

การแจ้งเตือนภัยเป็นการแจ้งเตือนภัยล่วงหน้าแก่ผู้ที่มีความเสี่ยงจะได้รับผลกระทบในพื้นที่เสี่ยงภัย ให้เฝ้าระวังและเตรียมพร้อมรับสถานการณ์อพยพเคลื่อนย้ายไปสู่ที่ปลอดภัยได้โดยกองอำนาจการป้องกัน และบรรเทาสาธารณภัยเทศบาลตำบลท่าช้างแจ้งเตือนภัยไปยังชุมชน/หมู่บ้านในพื้นที่ที่คาดว่าจะเกิดภัย เพื่อส่งข้อมูลแจ้งเตือนภัยที่ถูกต้องรวดเร็วไปยังประชาชน

๓.๕.๑ การแจ้งเตือนล่วงหน้า

เป็นการแจ้งข้อมูลข่าวสารที่บ่งชี้ว่ามีแนวโน้มที่จะเกิดสาธารณภัยขึ้นในพื้นที่ที่มีความเสี่ยงไปยังชุมชน หมู่บ้าน และประชาชน เพื่อให้ติดตามข้อมูลข่าวสารและความเคลื่อนไหวอย่างต่อเนื่อง ทั้งนี้ กองอำนาจการป้องกันและบรรเทาสาธารณภัยเทศบาลตำบลท่าช้าง แจ้งเตือนภัยล่วงหน้าก่อนเกิดสาธารณภัย ไม่ต่ำกว่า ๑๒๐ ชั่วโมง

๓.๕.๒ การแจ้งเตือนภัย

(๑) เมื่อมีการยืนยันข้อมูลว่ามีโอกาสเกิดสาธารณภัยขึ้นและประชาชนในพื้นที่อาจได้รับผลกระทบ ให้แจ้งแนวทางปฏิบัติให้กับส่วนราชการและประชาชนในพื้นที่ทราบ โดยให้มีการแจ้งเตือนภัยไม่ต่ำกว่า ๗๒ ชั่วโมงก่อนเกิดภัย และให้มีข้อมูลการแจ้งเตือนภัย ดังนี้

(๑.๑) สาเหตุการมีระยะเวลา และบริเวณพื้นที่ที่จะเกิดสาธารณภัย

(๑.๒) ผลกระทบที่อาจเกิดขึ้น และระยะเวลาหรือความยาวนานของภัย

(๑.๓) แนวทางการปฏิบัติของส่วนราชการ หน่วยงาน และประชาชนในการป้องกันตนเอง

ให้ปลอดภัยจากสาธารณภัยที่อาจเกิดขึ้น ทั้งนี้ ให้นำแนวทาง มาตรการ และขั้นตอนการปฏิบัติจากกองอำนวยการป้องกันและบรรเทาสาธารณภัยระดับเหนือขึ้นไปมาเป็นแนวทางในการปฏิบัติด้วย






(๒) วิธีการแจ้งเตือนภัย

(๒.๑) แจ้งเตือนภัยผ่านผู้นำชุมชน อาสาสมัครและเครือข่ายเฝ้าระวังของชุมชน/หมู่บ้าน

(๒.๒) แจ้งเตือนประชาชนโดยตรง โดยผ่านทางสถานีโทรทัศน์ท้องถิ่น สถานีวิทยุกระจายเสียงชุมชน วิทยุสมัครเล่น โทรสาร โทรศัพท์มือถือ หอกระจายข่าว เสียงตามสาย และไซเรนเตือนภัยแบบมือหมุน โทรโข่ง นกหวีด หรือสัญญาณเสียงที่กำหนดให้เป็นสัญญาณเตือนภัยประจำตำบลหรือหมู่บ้าน ฯลฯ

๓.๕.๓ ระดับและความหมายของสีในการแจ้งเตือนภัย

แผนการป้องกันและบรรเทาสาธารณภัยแห่งชาติ พ.ศ. ๒๕๕๘ ได้กำหนดระดับของระบบการเตือนภัยไว้ ซึ่งเทศบาลตำบลท่ายาง ได้นำระดับสีของการแจ้งเตือนภัยไปประยุกต์ใช้ให้เหมาะสมกับประเภทของสาธารณภัยในพื้นที่ ดังนี้

-  **สีแดง** หมายถึง สถานการณ์อยู่ในภาวะอันตรายสูงสุด ให้อาศัยอยู่แต่ในสถานที่ปลอดภัยและปฏิบัติตามข้อสั่งการ
-  **สีส้ม** หมายถึง สถานการณ์อยู่ในภาวะเสี่ยงอันตรายสูง เจ้าหน้าที่กำลังควบคุมสถานการณ์ให้ทยอยไปยังสถานที่ปลอดภัย และปฏิบัติตามแนวทางที่กำหนด
-  **สีเหลือง** หมายถึง สถานการณ์อยู่ในภาวะเสี่ยงอันตราย มีแนวโน้มที่สถานการณ์จะรุนแรงมากขึ้น ให้จัดเตรียมความพร้อม รับสถานการณ์ และปฏิบัติตามคำแนะนำ
-  **สีน้ำเงิน** หมายถึง สถานการณ์อยู่ในภาวะเฝ้าระวัง ให้ติดตามข้อมูลข่าวสารอย่างใกล้ชิดทุกๆ ๒๔ ชั่วโมง
-  **สีเขียว** หมายถึง สถานการณ์อยู่ในภาวะปกติ ให้ติดตามข้อมูลข่าวสารเป็นประจำ

๓.๕.๕ กระบวนการแจ้งเตือนภัย



แผนภาพที่ ๓ - ๑ : กระบวนการแจ้งเตือนภัย

กองอำนวยการป้องกันและบรรเทาสาธารณภัยเทศบาลตำบลท่าช้าง จัดชุดเฝ้าระวังและติดตามสถานการณ์ พร้อมทั้งรายงานผลการปฏิบัติงานตลอด ๒๔ ชั่วโมง นับตั้งแต่ได้รับแจ้งการเตือนภัย เพื่อเป็นการยืนยันการสื่อสารสองทาง (Two-way Communication) โดยปฏิบัติ ดังนี้

(๑) จัดเจ้าหน้าที่เฝ้าระวังและติดตามสถานการณ์ภัยตลอด ๒๔ ชั่วโมง และประสานกำนัน ผู้ใหญ่บ้าน ผู้นำชุมชนหรือผู้นำหมู่บ้าน รวมทั้งอาสาสมัครแจ้งเตือนภัย เพื่อเตรียมพร้อมเฝ้าระวังและติดตามสถานการณ์ภัยอย่างต่อเนื่อง และให้รายงานสถานการณ์การเกิดภัยมายังกองอำนวยการป้องกันและบรรเทาสาธารณภัยเทศบาลตำบลท่าช้าง ทางโทรศัพท์หมายเลข ๐๙๕-๔๘๙๒๓๓ วิทูลสื่อสารความถี่ ๑๖๒.๕๕๐ MHz โทรศัพท์สายด่วนหมายเลข ๐๘๙-๔๘๓๖๔๙๕

(๒) รายงานสถานการณ์การเกิดภัยไปยังกองอำนวยการป้องกันและบรรเทาสาธารณภัยอำเภอทุ่งใหญ่ และจังหวัดทาง หมายเลขโทรศัพท์ ๐๙๕ - ๔๘๙๒๓๓ / โทรสาร ๐๙๕ - ๔๘๙๑๕๘ ตามแบบรายงานเหตุส่วนสาธารณภัย และวิทูลสื่อสาร ความถี่ ๓๕๐.๘๕๐MHz โทรศัพท์สายด่วนหมายเลข ๐๙๕ - ๔๘๙๒๓๓

บทที่ ๔ การปฏิบัติขณะเกิดภัย

๔.๑ การจัดตั้งศูนย์ปฏิบัติการฉุกเฉินเทศบาลตำบลท่าช้าง

เมื่อเกิดหรือคาดว่าจะเกิดสาธารณภัยขึ้น ให้กองอำนาจการป้องกันและบรรเทาสาธารณภัย เทศบาลตำบลท่าช้าง จัดตั้งศูนย์ปฏิบัติการฉุกเฉินท้องถิ่นขึ้น โดยมีผู้อำนวยการท้องถิ่นเป็นผู้ควบคุมและสั่งการ เพื่อทำหน้าที่จัดการสาธารณภัยที่เกิดขึ้นจนกว่าสถานการณ์จะกลับเข้าสู่ภาวะปกติ พร้อมทั้งประสานกับส่วนราชการและหน่วยงานที่เกี่ยวข้องในพื้นที่รับผิดชอบ และประสานความร่วมมือกับทุกภาคส่วนในการจัดการสาธารณภัยทุกขั้นตอน หากในกรณีไม่สามารถควบคุมสถานการณ์สาธารณภัยตามขีดความสามารถโดยลำพังให้ขอรับ การสนับสนุนจากกองอำนาจการป้องกันและบรรเทาสาธารณภัย องค์การบริหารส่วนตำบลท่าช้าง หรือใกล้เคียง) และ/หรือ กองอำนาจการป้องกันและบรรเทาสาธารณภัยอำเภอ

๔.๑.๑ โครงสร้างของศูนย์ปฏิบัติการฉุกเฉินเทศบาลตำบลท่าช้าง แบ่งออกเป็น ๓ ส่วน ๑ คณะที่ปรึกษา ๑ ศูนย์ข้อมูลประชาสัมพันธ์ร่วม ดังแสดงตามแผนภาพที่ ๔-๑



แผนภาพที่ ๔-๑ : โครงสร้างศูนย์ปฏิบัติการฉุกเฉินเทศบาลตำบลท่าช้าง

หมายเหตุ : โครงสร้างของศูนย์ปฏิบัติการฉุกเฉินของ อบต. สามารถปรับเปลี่ยนได้ตามความเหมาะสมของสถานการณ์ภัย โดยยึดหลักมาตรฐาน เอกภาพในการจัดการ และความยืดหยุ่นของโครงสร้างองค์การการจัดการในการฉุกเฉิน

๔.๑.๒ บทบาทหน้าที่ภายในโครงสร้างศูนย์ปฏิบัติการฉุกเฉินเทศบาลตำบลท่ายาง มีดังนี้

(๑) คณะที่ปรึกษา/ผู้เชี่ยวชาญ มีหน้าที่ ให้ข้อเสนอแนะ คำแนะนำ ข้อมูลทางวิชาการ การสังเคราะห์แนวโน้มสถานการณ์ และเทคนิคการปฏิบัติที่เกี่ยวข้องกับเหตุการณ์สาธารณภัยที่เกิดขึ้น โดยให้คำนึงถึงความปลอดภัยในการปฏิบัติงานเป็นสำคัญ พร้อมทั้งปฏิบัติหน้าที่อื่นใดตามที่ผู้อำนวยการท้องถิ่นเห็นสมควร

(๒) ศูนย์ข้อมูลประชาสัมพันธ์ร่วม มีหน้าที่ ประสานข้อมูลเหตุการณ์กับส่วนต่างๆ เพื่อสื่อสารและประชาสัมพันธ์ข้อมูลข่าวสารให้กับประชาชนและสื่อมวลชน รวมทั้งปฏิบัติการทางจิตวิทยามวลชน

(๓) ส่วนปฏิบัติการ มีหน้าที่ ปฏิบัติการลดอันตรายที่เกิดขึ้นโดยเร็ว โดยรักษาชีวิตและปกป้องทรัพย์สิน เข้าควบคุมสถานการณ์ พื้นที่สู่สภาวะปกติ ค้นหาและกู้ภัย กู้ชีพ รักษาพยาบาล การแพทย์และสาธารณสุข รักษาความสงบเรียบร้อย การจราจร ผจญเพลิง โครงสร้างพื้นฐาน สาธารณภัยและอุบัติภัยอื่น ความมั่นคง สิ่งก่อสร้าง การขนส่ง อพยพ และบริหารจัดการผู้เสียชีวิต

(๔) ส่วนอำนวยความสะดวก มีหน้าที่ ติดตามสถานการณ์ วิเคราะห์แนวโน้มสถานการณ์ แจ้งเตือนภัย รวบรวม ประสานข้อมูล และประเมินความต้องการและความจำเป็นในการสนับสนุนทรัพยากรในภาวะฉุกเฉิน รวมถึงจัดเตรียมเอกสารและวางแผนเผชิญเหตุโดยใช้ข้อมูลที่ได้รับจากส่วนปฏิบัติการเป็นฐานดำเนินการ พร้อมทั้งให้การสนับสนุนสถานที่ปฏิบัติงานแก่กองอำนวยความสะดวกและบรรเทาสาธารณภัยเทศบาลตำบลท่ายาง / ศูนย์ปฏิบัติการฉุกเฉินเทศบาลตำบลท่ายาง ฯลฯ

(๕) ส่วนสนับสนุน มีหน้าที่ ดังนี้

(๕.๑) ตอนสนองการร้องขอรับการสนับสนุนในทุกๆ ด้านที่จำเป็น เพื่อให้การจัดการในภาวะฉุกเฉินดำเนินไปอย่างมีประสิทธิภาพและประสิทธิผล ได้แก่ สงเคราะห์ช่วยเหลือผู้ประสบภัย สาธารณูปโภค สาธารณูปการ บริการสังคม พลังงาน บริหารจัดการศูนย์พักพิงชั่วคราว พื้นที่พื้นที่ประสบภัย พื้นที่ทรัพยากรธรรมชาติและสิ่งแวดล้อม การฟื้นฟู และงานชุมชน

(๕.๒) ตอนสนองการร้องขอรับการสนับสนุนในด้านงบประมาณ การเงินและการบัญชี และการรับบริจาค ฯลฯ

ทั้งนี้ การจัดบุคลากรประจำศูนย์ปฏิบัติการฉุกเฉินท้องถิ่นรายละเอียดตามแผนภาพที่ ๔-๒ : (ตัวอย่าง) การจัดบุคลากรประจำศูนย์ปฏิบัติการฉุกเฉินท้องถิ่น

๔.๒ การประกาศเขตพื้นที่ประสบสาธารณภัย

เพื่อประโยชน์ในการจัดการสาธารณภัยในเขตพื้นที่ภัยพิบัติโดยเร็ว แผนการป้องกันและบรรเทาสาธารณภัยแห่งชาติ พ.ศ. ๒๕๕๘ กำหนดให้ผู้ว่าราชการจังหวัดเป็นผู้ออกประกาศเขตพื้นที่ประสบสาธารณภัยขนาดเล็ก (เขตพื้นที่ อปท.และอำเภอ) และพื้นที่ประสบสาธารณภัยขนาดกลาง (เขตพื้นที่จังหวัด) ดังนั้นเมื่อผู้ว่าราชการจังหวัดประกาศเขตพื้นที่ประสบสาธารณภัยให้องค์กรปกครองส่วนท้องถิ่นปฏิบัติ ดังนี้

(๑) ให้ผู้บริหารท้องถิ่นขององค์กรปกครองส่วนท้องถิ่นแห่งพื้นที่นั้นในฐานะผู้ว่าราชการท้องถิ่น ตามพระราชบัญญัติป้องกันและบรรเทาสาธารณภัย พ.ศ. ๒๕๕๐ รับผิดชอบและปฏิบัติหน้าที่ในการป้องกันและบรรเทาสาธารณภัยในเขตท้องถิ่นของตน และมีหน้าที่ช่วยเหลือผู้ว่าราชการจังหวัด และผู้ว่าราชการอำเภอตามที่ได้รับมอบหมาย

(๒) ให้ผู้ว่าราชการท้องถิ่น มีอำนาจสั่งการ ควบคุม และกำกับดูแลการปฏิบัติหน้าที่ของเจ้าพนักงานและอาสาสมัครให้เป็นไปตามพระราชบัญญัติป้องกันและบรรเทาสาธารณภัย พ.ศ. ๒๕๕๐

(๓) เมื่อเกิดสาธารณภัยในพื้นที่ขององค์กรปกครองส่วนท้องถิ่นใด ให้ผู้ว่าราชการท้องถิ่นแห่งพื้นที่นั้นเข้าดำเนินการป้องกันและบรรเทาสาธารณภัยในพื้นที่โดยเร็วเป็นลำดับแรก และแจ้งให้ผู้ว่าราชการอำเภอและผู้ว่าราชการจังหวัดทราบ ในกรณีที่ผู้ว่าราชการท้องถิ่นมีความจำเป็นต้องได้รับความช่วยเหลือจากเจ้าหน้าที่ของรัฐหรือหน่วยงานของรัฐที่อยู่ นอกเขตขององค์กรปกครองส่วนท้องถิ่นแห่งพื้นที่ของตน ให้แจ้งผู้ว่าราชการอำเภอ หรือผู้ว่าราชการจังหวัด เพื่อสั่งการโดยเร็ว

(๔) ในกรณีที่พื้นที่ที่เกิดหรือจะเกิดสาธารณภัยอยู่ในความรับผิดชอบของผู้ว่าราชการท้องถิ่นหลายคน ผู้ว่าราชการท้องถิ่นคนหนึ่งคนใด จะใช้อำนาจหรือปฏิบัติหน้าที่เข้าดำเนินการป้องกันและบรรเทาสาธารณภัยโดยเร็วไปพลางก่อนแล้วให้แจ้งผู้ว่าราชการท้องถิ่นอื่นทราบโดยเร็ว

(๕) เมื่อเกิดสาธารณภัยขึ้นในเขตพื้นที่ขององค์กรปกครองส่วนท้องถิ่นแห่งพื้นที่ใด ให้เป็นหน้าที่ของผู้ว่าราชการท้องถิ่นซึ่งมีพื้นที่ติดต่อกับหรือใกล้เคียงกับองค์กรปกครองส่วนท้องถิ่นแห่งพื้นที่นั้น ที่จะสนับสนุนการป้องกันและบรรเทาสาธารณภัยที่เกิดขึ้น

(๖) ให้องค์กรปกครองส่วนท้องถิ่นในพื้นที่ให้ความช่วยเหลือผู้ประสบภัยโดยเร็ว และให้นำแผนปฏิบัติการในการป้องกันและบรรเทาสาธารณภัยขององค์กรปกครองส่วนท้องถิ่น และแผนเผชิญเหตุที่มีอยู่มาเป็นแนวทางในการปฏิบัติงาน

(๗) ให้องค์กรปกครองส่วนท้องถิ่นในพื้นที่พิจารณาระเบียบงบประมาณและกฎหมายที่เกี่ยวข้องในการช่วยเหลือผู้ประสบภัย มุ่งประโยชน์ความปลอดภัยในชีวิตและทรัพย์สินของประชาชนเป็นลำดับแรกๆ

(๘) หากเหตุการณ์สาธารณภัยนั้นเกินขีดความสามารถและศักยภาพของท้องถิ่นนั้นๆ จะรับมือกับสาธารณภัยนั้นๆ ได้ และผู้ว่าราชการท้องถิ่นได้รับการสนับสนุน ให้แจ้งผู้ว่าราชการอำเภอเพื่อสั่งการให้องค์กรปกครองส่วนท้องถิ่นอื่นในเขตพื้นที่อำเภอให้การสนับสนุนการป้องกันและบรรเทาสาธารณภัยในพื้นที่ประสบสาธารณภัย เพื่อป้องกัน บรรเทา และลดผลกระทบจากสาธารณภัยให้ยุติโดยเร็ว

ทั้งนี้ แนวทางปฏิบัติในการประกาศเขตพื้นที่ประสบสาธารณภัย ปรากฏตามภาคผนวก ก

๔.๓ การประกาศเขตการให้ความช่วยเหลือผู้ประสบภัยพิบัติกรณีฉุกเฉิน

เมื่อมีการประกาศเขตพื้นที่ประสบสาธารณภัยแล้ว หากสาธารณภัยที่เกิดขึ้นนั้นเป็นภัยพิบัติตามระเบียบกระทรวงการคลังว่าด้วยเงินทดรองราชการเพื่อช่วยเหลือผู้ประสบภัยพิบัติกรณีฉุกเฉิน พ.ศ. ๒๕๕๖ และที่แก้ไขเพิ่มเติม และมีความจำเป็นต้องใช้จ่ายเงินทดรองราชการเพื่อช่วยเหลือผู้ประสบภัยพิบัติกรณีฉุกเฉินเพื่อบรรเทาความเดือดร้อนเฉพาะหน้าของผู้ประสบภัย แต่มิได้มีงบประมาณที่จะชดเชยความเสียหายแก่ผู้ใด ให้เป็นอำนาจของผู้ว่าราชการจังหวัดร่วมกับคณะกรรมการให้ความช่วยเหลือผู้ประสบภัยพิบัติจังหวัด (ก.ช.ภ.จ.)

ดำเนินการประกาศเจตให้ความช่วยเหลือผู้ประสบภัยพิบัติกรณีฉุกเฉินตามหลักเกณฑ์และวิธีการที่กระทรวงการคลังกำหนดต่อไป โดยมี “คณะกรรมการให้ความช่วยเหลือผู้ประสบภัยพิบัติอำเภอ” (ก.จ.ภ.อ.) มีนายอำเภอหรือปลัดอำเภอผู้เป็นหัวหน้ากิ่งอำเภอเป็นประธาน มีผู้แทนองค์กรปกครองส่วนท้องถิ่นในเขตอำเภอหรือกิ่งอำเภอนั้นหนึ่งคนสำรวจความเสียหายจากภัยพิบัติที่เกิดขึ้นในอำเภอหรือ กิ่งอำเภอที่รับผิดชอบ และให้ความช่วยเหลือเสนอต่อ “คณะกรรมการให้ความช่วยเหลือผู้ประสบภัยพิบัติจังหวัด” (ก.จ.ภ.จ.) เพื่อประกาศเขตการให้ความช่วยเหลือฯ ต่อไป ทั้งนี้ องค์การปกครองส่วนท้องถิ่นเป็นผู้สำรวจความเสียหายจากภัยพิบัติกรณีฉุกเฉินที่เกิดขึ้นในแต่ละพื้นที่ที่รับผิดชอบตามอำนาจหน้าที่ที่กำหนด โดยมี ก.จ.ภ.อ. เป็นผู้ตรวจสอบและกลั่นกรองการให้ความช่วยเหลือผู้ประสบภัยพิบัติจากการสำรวจความเสียหายดังกล่าวข้างต้น

๔.๔ การจัดการในภาวะฉุกเฉิน

๔.๔.๓ หลักการปฏิบัติ

(๑) การรายงานตัวและทรัพยากรในการป้องกันและบรรเทาสาธารณภัย ให้เจ้าหน้าที่เจ้าพนักงาน และอาสาสมัครต่างๆ ที่มาร่วมปฏิบัติงานเข้ารายงานตัวที่ศูนย์บัญชาการเหตุการณ์อำเภอในพื้นที่ที่เกิดภัย ก่อนรับมอบภารกิจและพื้นที่รับผิดชอบ ไปปฏิบัติ

(๒) การเข้าควบคุมสถานการณ์ คำนึงถึงหลักการ ดังนี้

(๒.๑) การปฏิบัติการณ์ระยะ ๒๔ ชั่วโมงแรก เน้นการค้นหาผู้รอดชีวิต การรักษาพยาบาลผู้บาดเจ็บ น้ำดื่ม อาหารปรุงสำเร็จ เสื้อผ้า ฯลฯ

(๒.๒) การปฏิบัติการณ์ระยะ ๒๔-๔๘ ชั่วโมง (๑-๒ วัน) เน้นการค้นหาผู้รอดชีวิต และทรัพย์สิน สืบหาญาติ จัดตั้งศูนย์พักพิงชั่วคราว การรักษาพยาบาล การจัดการศพ อาหาร น้ำดื่ม ยารักษาโรค เครื่องครัว

(๒.๓) การปฏิบัติการณ์ระยะ ๔๘-๗๒ ชั่วโมง (๒-๓ วัน) เน้นการค้นหาผู้รอดชีวิต การสืบหาญาติ การรักษาพยาบาล การจัดการศพ การสงเคราะห์เบื้องต้น เงินชดเชย การค้นหาทรัพย์สินและข้อมูล การให้ความช่วยเหลือ ฯลฯ

(๒.๔) การปฏิบัติการณ์ค้นหาหลังระยะ ๗๒ ชั่วโมงขึ้นไป (หลัง ๓ วันขึ้นไป) ให้พิจารณาสนับสนุนการปฏิบัติการค้นหาในระยะ ๑-๓ วันแรก โดยเน้นการช่วยเหลือชีวิตคนก่อน ตามด้วยทรัพย์สิน พร้อมทั้งสนับสนุนการปฏิบัติงานให้ครอบครัวคนและตัวผู้รอดจนจบการสืบเสาะกำลังพลเพื่อให้สามารถปฏิบัติงานได้อย่างต่อเนื่อง ฯลฯ

๔.๔.๒ การควบคุมสถานการณ์และการเผชิญเหตุ

เทศบาลตำบลท่าทราย ได้วางแผนการเผชิญเหตุสาธารณภัยที่เกิดขึ้นอย่างเป็นระบบ โดยกำหนดโครงสร้างองค์กร ข้อมูลการสนับสนุนการตัดสินใจ การควบคุม การสั่งการ และการใช้แนวทางปฏิบัติที่เหมาะสมเพื่อให้การจัดการในภาวะฉุกเฉินเป็นไปอย่างมีประสิทธิภาพ ดังนี้

(๑) การรับแจ้งเหตุและการรายงาน

ให้ผู้รับผิดชอบจัดทำรายงานข้อเท็จจริงที่เกิดขึ้น ทั้งด้านสถานการณ์สาธารณภัย ด้านการปฏิบัติการระงับบรรเทาสาธารณภัย ด้านการให้ความช่วยเหลือและด้านอื่นๆ ที่จำเป็น โดยคำนึงถึงความถูกต้อง ชัดเจน รวดเร็ว โดยให้ชุมชน/หมู่บ้านสำรวจความเสียหายและความต้องการเบื้องต้น ตามแบบรายงานเหตุด้านสาธารณภัย แล้วรายงานต่อกองอำนวยการป้องกันและบรรเทาสาธารณภัยเทศบาลตำบลท่าทราย

(๒) การประเมินสถานการณ์ในภาวะฉุกเฉิน มีขั้นตอนดังต่อไปนี้

(๒.๑) นำข้อมูลที่ได้ทั้งหมดมาวิเคราะห์สถานการณ์สาธารณภัยที่เกิดขึ้น

(๒.๒) กำหนดแนวทางปฏิบัติ เลือกทางที่ดีที่สุดและมีความเสี่ยงน้อยที่สุด



แผนภาพที่ ๔-๒ : (ตัวอย่าง) การจัดบุคลากรประจำศูนย์ปฏิบัติการฉุกเฉินท้องถิ่น

หมายเหตุ : การจัดบุคลากรประจำศูนย์ปฏิบัติการฉุกเฉินท้องถิ่นปรับได้ตามความเหมาะสม ขึ้นอยู่กับสถานการณ์และความรุนแรงของสาธารณภัย และตามที่คุณอำนวยท้องถิ่นเห็นสมควร เพื่อประโยชน์ในการบริหารจัดการสาธารณภัยในพื้นที่

(๒.๓) มีการคาดการณ์เพิ่มเติมในเรื่องปัจจัยความเสี่ยงที่เพิ่มขึ้น การขอรับการสนับสนุนเพิ่มเติม

(๒.๔) การจัดการข้อมูล ให้หัวหน้าทีมเป็นผู้นำในการสอบถามสำรวจข้อมูลสถานที่ที่เป็นอันตรายต่อนักกู้ภัย พร้อมทั้งบันทึกวัน เวลา ชื่อที่อยู่ผู้ให้ข้อมูล และรายงานข้อมูลให้ศูนย์ปฏิบัติการฉุกเฉิน (ระบุชื่อ อปท.) ทราบ มีการบรรยายสรุปให้ลูกทีมทราบ กำหนดพื้นที่อันตราย พื้นที่ปฏิบัติการ พื้นที่ปลอดภัย รวมทั้งจัดระบบต่างๆ ได้แก่ แก๊ส ไฟฟ้า ประปา เป็นต้น ซึ่งเป็นอันตรายต่อนักกู้ภัย

(๒.๕) การสั่งการ ผู้สั่งการต้องเป็นคนเดียวที่สามารถชี้แจงการปฏิบัติได้ การสั่งการต้องชัดเจน ไม่คลุมเครือ มีความมั่นใจและเด็ดขาด หัวหน้าหน่วยหรือผู้ควบคุมชุดปฏิบัติการต้องรายงานตัวต่อผู้อยู่ในเหตุการณ์ และต่อผู้บัญชาการเหตุการณ์ ณ จุดเกิดเหตุ ทั้งก่อนการปฏิบัติและภายหลังเสร็จสิ้นภารกิจ

(๒.๖) การรวบรวมข้อมูล ได้แก่ ปัญหาอุปสรรคข้อขัดข้อง สาเหตุของการเกิดเหตุการณ์ ผลการปฏิบัติ รวมทั้งแนวทางการแก้ไขและนำข้อเสนอแนะมาวิเคราะห์

(๓) การจัดการในภาวะฉุกเฉิน

แนวทางปฏิบัติในการบัญชาการเหตุการณ์ (Incident Command) เทศบาลตำบลท่าช้าง กำหนดโครงสร้างองค์กรปฏิบัติรับผิดชอบในการจัดการสาธารณภัยในภาวะฉุกเฉินในแบบโครงสร้างของศูนย์ปฏิบัติการฉุกเฉินเทศบาลตำบลท่าช้าง (การจัดการสาธารณภัยระดับ ๑) โดยมีผู้อำนวยการท้องถิ่นเป็นผู้อำนวยการศูนย์ปฏิบัติการฉุกเฉินเทศบาลตำบลท่าช้าง มีอำนาจในการควบคุม สั่งการ และบัญชาการในการป้องกันและบรรเทาสาธารณภัยที่เกิดขึ้นในพื้นที่ หากสาธารณภัยที่เกิดขึ้นในพื้นที่เทศบาลตำบลท่าช้างถูกถามขยายเป็นวงกว้าง ประชาชนได้รับผลกระทบจำนวนมาก และผู้อำนวยการจังหวัดตัดสินใจยกระดับการจัดการสาธารณภัยของเทศบาลตำบลท่าช้าง เป็นการจัดการสาธารณภัยขนาดกลาง (ระดับ ๒) ศูนย์ปฏิบัติการฉุกเฉินท้องถิ่นเทศบาลตำบลท่าช้าง จะรับข้อสั่งการจากกองอำนาจการป้องกันและบรรเทาสาธารณภัยจังหวัดไปปฏิบัติ โดยได้กำหนดรูปแบบขององค์กรปฏิบัติในระดับพื้นที่ ตามตารางที่ ๔-๑

ตารางที่ ๔-๑ : รูปแบบองค์กรปฏิบัติในการป้องกันและบรรเทาสาธารณภัยระดับพื้นที่

ระดับการจัดการ สาธารณภัย	องค์กรรับผิดชอบ การจัดการสาธารณภัย ในภาวะปกติ	องค์กรรับผิดชอบ ในภาวะฉุกเฉิน (เมื่อเกิด หรือคาดว่าจะเกิดสาธารณภัย)	ผู้บัญชาการ (ผู้มีอำนาจ ตามกฎหมาย)
ระดับ ๑ (อำเภอ/เทศบาล เจ้าควบคุม สถานการณ์)	กองอำนาจการป้องกันและ บรรเทาสาธารณภัยองค์กร ปกครองส่วนท้องถิ่นแห่ง พื้นที่ - กอปล.ทณ. ๑ แห่ง - กอปล.ทณ. ๓ แห่ง - กอปล.ทต. ๒๔ แห่ง กองอำนาจการป้องกันและ บรรเทาสาธารณภัยอำเภอ (กอปล.อ.) จำนวน ๒๓ แห่ง	- ศูนย์ปฏิบัติการฉุกเฉินท้องถิ่น โดย กอปล.อปท. จัดตั้ง - ศูนย์บัญชาการเหตุการณ์ อำเภอ (ศบ.อ.) จำนวน ๒๓ แห่ง โดย กอปล.อ. จัดตั้ง	ผู้อำนวยการ ท้องถิ่น ผู้อำนวยการ อำเภอ

(๔) การค้นหาและช่วยชีวิต

- กำหนดเขตและกันเขตพื้นที่ประสบภัย ห้ามไม่ให้ผู้ที่ไม่มีความรับผิดชอบเข้าพื้นที่ประสบภัย
- สนธิกำลังเข้าปฏิบัติการค้นหาช่วยเหลือผู้ประสบภัยโดยเร็ว โดยส่งให้หน่วยกู้ชีพกู้ภัยเข้าปฏิบัติการในพื้นที่ประสบภัย พร้อมอุปกรณ์ เครื่องมือ เครื่องจักร ที่จำเป็นในการกู้ชีพกู้ภัย
- กรณีมีสถานการณ์รุนแรง ควรจัดหาอุปกรณ์ที่ใช้เทคโนโลยีขั้นสูงมาใช้ในการกู้ภัย

ตารางที่ ๔-๒ : การปฏิบัติขณะเกิดภัยของเทศบาลตำบลท่ามาย

ลำดับที่	การปฏิบัติ	ส่วนงานที่รับผิดชอบ	หน่วยรับผิดชอบ/ผู้รับผิดชอบในพื้นที่ (ระบุเบอร์โทรศัพท์)
๑	จัดตั้งศูนย์ปฏิบัติการฉุกเฉินท้องถิ่น (ตามข้อ ๔.๑)	ส่วนอำนวยการ	- ปลัด ทด.ท่ามาย - สำนักปลัด - ผู้ใหญ่บ้านหมู่ที่ ๒ - สมาชิกสภา ทด.ท่ามาย - อาสาสมัครต่างๆ เช่น อปพร./ตำรวจบ้าน/อสม.
๒	รับแจ้งเหตุและรายงานสถานการณ์ จัดเตรียมเจ้าหน้าที่เพื่อรับแจ้งเหตุและรายงานสถานการณ์ให้กองอำนวยการป้องกันและบรรเทาสาธารณภัยเทศบาลตำบลท่ามายและกองอำนวยการป้องกันและบรรเทาสาธารณภัยอำเภอท่ามายเพื่อจะได้เสนอผู้ว่าราชการจังหวัด/ผู้อำนวยการจังหวัด พิจารณาประกาศเขตพื้นที่ประสบสาธารณภัย และประกาศเขตพื้นที่การให้ความช่วยเหลือฯ ต่อไปจนกว่าสถานการณ์สิ้นสุด	ส่วนอำนวยการ	- ปลัด ทด.ท่ามาย - สำนักปลัด - ผู้ใหญ่บ้านหมู่ที่ ๒ - สมาชิกสภา ทด.ท่ามาย - อาสาสมัครต่างๆ เช่น อปพร./ตำรวจบ้าน/อสม.
๓	ออกสำรวจพื้นที่และประเมินสถานการณ์ จัดชุดเคลื่อนที่เร็วเข้าสำรวจพื้นที่และประเมินสถานการณ์ เพื่อวางแผนรับมือกับสถานการณ์ภัย	ส่วนอำนวยการ	- ปลัด ทด.ท่ามาย - สำนักปลัด - ผู้ใหญ่บ้านหมู่ที่ ๒ - สมาชิกสภา ทด.ท่ามาย - อาสาสมัครต่างๆ เช่น อปพร./ตำรวจบ้าน/อสม.
๔	ประเมินสถานการณ์ในภาวะฉุกเฉิน วิเคราะห์และประเมินสถานการณ์การเกิดสาธารณภัยเพื่อการตัดสินใจแก้ปัญหา โดยพิจารณาเรื่องความรุนแรง ระยะเวลาการเกิดภัย พื้นที่และประชาชนผู้ที่จะได้รับผลกระทบ ความเปราะบาง และความสามารถของพื้นที่ในการรับมือ แนวโน้มการเกิดภัยซ้ำขึ้นอีก ภัยที่ตามมา รวมถึงภัยที่มีความซับซ้อน เพื่อกำหนดแนวทางการตอบโต้และการแจ้งเตือนภัย	ส่วนอำนวยการ	- ปลัด ทด.ท่ามาย - สำนักปลัด - ผู้ใหญ่บ้านหมู่ที่ ๒ - สมาชิกสภา ทด.ท่ามาย - อาสาสมัครต่างๆ เช่น อปพร./ตำรวจบ้าน/อสม.

ลำดับ ที่	การปฏิบัติ	ส่วนงานที่ รับผิดชอบ	หน่วยรับผิดชอบ/ ผู้รับผิดชอบในพื้นที่ (ระบุเบอร์โทรศัพท์)
๕	บริหารจัดการข้อมูลข่าวสารในภาวะฉุกเฉินอย่างถูกต้อง ชัดเจน และเป็นระบบ	ส่วนอำนวยการ	- ปลัด ทต.ท่าช้าง - สำนักปลัด - ผู้ใหญ่บ้านหมู่ที่ ๒ - สมาชิกสภา ทต.ท่าช้าง - อาสาสมัครต่างๆ เช่น อปพร./ตำรวจบ้าน/อสม.
๖	แจ้งเตือนประชาชน (๑) ตรวจสอบข้อมูลยืนยันความถูกต้องของการเกิดสาธารณภัยจากหน่วยงานที่เกี่ยวข้องทุกแห่ง ก่อนแจ้งเตือนผ่านช่องทางการสื่อสารทุกชนิด (๒) ดำเนินการแจ้งเตือนภัยไปยังชุมชนพื้นที่ประสบภัยและพื้นที่ข้างเคียง โดยสื่อ ข่ายการสื่อสาร เครื่องมืออุปกรณ์เตือนภัยที่มีอยู่ของชุมชน เช่น วิทยุชุมชน หอกระจายข่าว หอเตือนภัย โทรโข่ง เป็นต้น (๓) ข้อมูลการแจ้งเตือนภัยต้องชัดเจน ชัดเจน ถูกต้อง และเข้าใจง่าย บ่งบอกถึงอันตรายที่กำลังจะเกิดขึ้นกับชีวิตและทรัพย์สิน วิธีการปฏิบัติของประชาชน รวมทั้งวิธีการแจ้งเหตุ โดยต้องแจ้งเตือนจนกว่าสถานการณ์ภัย จะสิ้นสุด (๔) ในกรณีเกิดไฟฟ้าดับ การสื่อสาร เครื่องมือ สัญญาณเตือนภัย ไม่สามารถใช้ได้ ให้ใช้สัญลักษณ์การเตือนภัย เช่น ธง นกหวีด หรือการเตือนภัย อื่นๆ ที่ได้มีการซักซ้อมความเข้าใจกับประชาชนไว้แล้ว เป็นต้น	ส่วนอำนวยการ	- ปลัด ทต.ท่าช้าง - สำนักปลัด - ผู้ใหญ่บ้านหมู่ที่ ๒ - สมาชิกสภา ทต.ท่าช้าง - อาสาสมัครต่างๆ เช่น อปพร./ตำรวจบ้าน/อสม.
๗	อพยพผู้ประสบภัย กรณีเมื่อเกิดหรือใกล้จะเกิดสาธารณภัยในพื้นที่ และมีผู้อยู่อาศัยในพื้นที่นั้น จะเกิดอันตราย โดยอพยพเฉพาะเท่าที่จำเป็นแก่การป้องกันและบรรเทาสาธารณภัย พร้อมทั้งรายงานผู้อำนวยการท้องถิ่น ผู้อำนวยการอำเภอ ตามลำดับ รายละเอียดปรากฏตาม ข้อ ๔.๗	ส่วนปฏิบัติการ	- รองนายกฯ คนที่ ๑ - สำนักปลัด - ผู้ใหญ่บ้านหมู่ที่ ๒ - สมาชิกสภา ทต.ท่าช้าง - อาสาสมัครต่างๆ เช่น อปพร./ตำรวจบ้าน/อสม.
๘	กำหนดพื้นที่เตรียมปฏิบัติการ (Staging Area) เป็นพื้นที่เตรียมปฏิบัติการจัดตั้งขึ้นเพื่อใช้เป็นสถานที่จัดเก็บและพักรอชั่วคราวของทรัพยากร (วัสดุอุปกรณ์ เครื่องมือ เครื่องจักรกล ยานพาหนะ) ที่ได้มาและพร้อมใช้ เพื่อรอการส่งใช้ทรัพยากร	ส่วนอำนวยการ	- ปลัด ทต.ท่าช้าง - สำนักปลัด - ผู้ใหญ่บ้านหมู่ที่ ๒ - สมาชิกสภา ทต.ท่าช้าง - อาสาสมัครต่างๆ เช่น อปพร./ตำรวจบ้าน/อสม.

ลำดับ ที่	การปฏิบัติ	ส่วนงานที่ รับผิดชอบ	หน่วยรับผิดชอบ/ ผู้รับผิดชอบในพื้นที่ (ระบุเบอร์โทรศัพท์)
๙	ระดมทรัพยากรเข้าสนับสนุนการจัดการสาธารณสุข (๓) ระดมทรัพยากร ทั้งกำลังคน วัสดุอุปกรณ์ เครื่องมือ เครื่องจักร มายังจุด รวบรวมทรัพยากรเพื่อรอรับการมอบหมายภารกิจ ให้พร้อมใช้ตลอด ๒๔ ชั่วโมง เพื่อรอการสั่งใช้เข้าสนับสนุนการปฏิบัติการในพื้นที่ประสบภัย (๒) ระดมทรัพยากรเข้าพื้นที่เตรียมปฏิบัติการ (Staging Area) พร้อมทั้ง จัดเตรียม เครื่องจักรกล ยานพาหนะ วัสดุอุปกรณ์ เครื่องมือเครื่องใช้ และ พลังงาน เพื่อจัดการสาธารณสุข	ส่วนสนับสนุน	- รองนายกฯ คนที่ ๑ - สำนักปลัด - ผู้ใหญ่บ้านหมู่ที่ ๒ - สมาชิกสภา ทต.ท่ายาง - อาสาสมัครต่างๆ เช่น อปพร./ตำรวจบ้าน/อสม.
๑๐	กำหนดและแบ่งโซนพื้นที่ในการสนับสนุนการเผชิญเหตุ ออกเป็น ๓ โซน ประกอบด้วย โซนที่ ๑ ประกอบด้วย ชุมชนท่ายาง ชุมชนตลาดสด ชุมชนพรุที มี ผู้ใหญ่บ้านหมู่ ๒ รับผิดชอบพื้นที่ โซนที่ ๒ ประกอบด้วย ชุมชนนาแค ชุมชนโคกवान มีผู้ใหญ่บ้านหมู่ ๒ รับผิดชอบพื้นที่ โซนที่ ๓ ประกอบด้วย ชุมชนวัดควนสระบัว ชุมชนโคกมัน มีผู้ใหญ่บ้าน หมู่ ๒ รับผิดชอบพื้นที่ หมายเหตุ : สามารถปรับโซนพื้นที่ได้ตามสถานการณ์และขนาดของพื้นที่	ส่วนอำนวยความสะดวก	- ปลัด ทต.ท่ายาง - สำนักปลัด - ผู้ใหญ่บ้านหมู่ที่ ๒ - สมาชิกสภา ทต.ท่ายาง - อาสาสมัครต่างๆ เช่น อปพร./ตำรวจบ้าน/อสม.
๑๑	จัดชุดปฏิบัติการเคลื่อนที่เร็วเข้าปฏิบัติการจัดการสาธารณสุข สั่งให้หน่วยกู้ชีพกู้ภัยเข้าปฏิบัติการในพื้นที่ประสบภัย เพื่อควบคุม สถานการณ์ไม่ให้ลุกลามขยายตัว	ส่วนปฏิบัติการ	- รองนายกฯ คนที่ ๑ - สำนักปลัด - ผู้ใหญ่บ้านหมู่ที่ ๒ - สมาชิกสภา ทต.ท่ายาง - อาสาสมัครต่างๆ เช่น อปพร./ตำรวจบ้าน/อสม.
	ให้เจ้าหน้าที่ เจ้าหน้าที่งาน และอาสาสมัครต่างๆ ที่มาร่วมปฏิบัติงาน เข้ารายงานตัวที่ศูนย์ปฏิบัติการฉุกเฉิน (ระบุชื่อ อปท.) ก่อนรับมอบภารกิจ และพื้นที่รับผิดชอบไปปฏิบัติ รวมถึงเครื่องมือ อุปกรณ์ในการเข้าสนับสนุน จัดการสาธารณสุข	ส่วนปฏิบัติการ	- รองนายกฯ คนที่ ๑ - สำนักปลัด - ผู้ใหญ่บ้านหมู่ที่ ๒ - สมาชิกสภา ทต.ท่ายาง - อาสาสมัครต่างๆ เช่น อปพร./ตำรวจบ้าน/อสม.
๑๒	การเผชิญเหตุ (๑) การปฏิบัติการระยะ ๒๔ ชั่วโมงแรก ให้ความสำคัญในการค้นหา ผู้รอดชีวิตเป็นลำดับแรก ค่อยด้วยการรักษาพยาบาลผู้บาดเจ็บ มีแนวทาง ปฏิบัติ ดังนี้ (๓.๓) กำหนดเขตและกั้นเขตพื้นที่ประสบภัย ห้ามมิให้ผู้ที่ไม่มีหน้าที่ และความรับผิดชอบที่เกี่ยวข้องเข้าพื้นที่ประสบภัยโดยเด็ดขาด	ส่วนปฏิบัติการ	- รองนายกฯ คนที่ ๑ - สำนักปลัด - ผู้ใหญ่บ้านหมู่ที่ ๒ - สมาชิกสภา ทต.ท่ายาง - อาสาสมัครต่างๆ เช่น อปพร./ตำรวจบ้าน/อสม.

ลำดับ ที่	การปฏิบัติ	ส่วนงานที่ รับผิดชอบ	หน่วยรับผิดชอบ/ ผู้รับผิดชอบในพื้นที่ (ระบุเบอร์โทรศัพท์)
	<p>(๑.๒) สนธิกำลังเข้าปฏิบัติการค้นหาช่วยเหลือผู้ประสบภัยโดยเร็ว ดังนี้</p> <p>(๑.๒.๑) สั่งการให้หน่วยกู้ชีพกู้ภัยที่มีศักยภาพเข้าปฏิบัติงาน ในพื้นที่ประสบภัย</p> <p>(๑.๒.๒) สั่งการให้เจ้าหน้าที่ที่รับผิดชอบเครื่องมือ เครื่องจักร ที่จำเป็นในการกู้ชีพกู้ภัย เข้าปฏิบัติงานในพื้นที่ประสบภัย</p> <p>(๑.๒.๓) อพยพประชาชนและสัตว์เลี้ยงตามความจำเป็นของสถานการณ์ภัย</p> <p>(๑.๒.๔) กรณีพื้นที่ใดเป็นพื้นที่วิกฤต ไม่สามารถเข้าพื้นที่ โดยทางรถยนต์หรือทางเรือได้ ให้ประสานขอรับการสนับสนุนเฮลิคอปเตอร์จากหน่วยงานทหารหรือตำรวจในพื้นที่ หรือพื้นที่ใกล้เคียงเพื่อช่วยเหลือผู้ประสบภัยอย่างเร่งด่วน</p> <p>(๑.๒.๕) จัดตั้งศูนย์พักพิงชั่วคราวแก่ผู้ประสบภัยที่บ้านเรือนเสียหายอย่างเร่งด่วนเป็นลำดับแรก และจัดระเบียบศูนย์พักพิงชั่วคราวพร้อมทั้งลงทะเบียนผู้อพยพ</p> <p>(๑.๒.๖) ระดมกำลังแพทย์และพยาบาลจากโรงพยาบาลส่งเสริมสุขภาพประจำตำบลใกล้เคียง เข้าช่วยปฏิบัติงานในพื้นที่ประสบภัย</p> <p>(๑.๒.๗) กรณีโครงสร้างพื้นฐานได้รับความเสียหายให้เร่งซ่อมแซมเส้นทางคมนาคม ระบบสื่อสาร ไฟฟ้า และประปา แล้วแต่กรณี ให้สามารถใช้งานได้หรือจัดทำระบบสำรองเพื่อให้ชุดปฏิบัติการสามารถปฏิบัติงานในพื้นที่ได้</p> <p>(๑.๒.๘) จัดเตรียมเครื่องอุปโภคบริโภคพื้นฐาน ตลอดจนจัดหาอาหารที่ปรุงสำเร็จ น้ำดื่ม เครื่องยารักษาที่จำเป็นให้แก่ประชาชนและเจ้าหน้าที่ที่ปฏิบัติงานในพื้นที่ประสบภัยให้เพียงพอและทั่วถึง</p> <p>(๒) การปฏิบัติการระยะ ๒๔ - ๔๘ ชั่วโมง (๑ - ๒ วัน) ให้ความสำคัญในการค้นหาผู้รอดชีวิตและทรัพย์สิน การสืบหาญาติ การจัดตั้งศูนย์พักพิงชั่วคราว การรักษาพยาบาล การจัดการศพ อาหาร น้ำดื่ม ยารักษาโรค เครื่องนุ่งห่ม ข้อมูลสถานการณ์ มีแนวทางปฏิบัติ ดังนี้</p> <p>(๒.๑) สำรวจความต้องการของผู้ประสบภัยในเบื้องต้น เพื่อกำหนดมาตรการช่วยเหลืออย่างต่อเนื่องในช่วงระหว่างเกิดภัยและจัดทำบัญชี การช่วยเหลือผู้ประสบภัย</p> <p>(๒.๒) จัดเจ้าหน้าที่ปฏิบัติงานด้านการรักษาพยาบาล และเวชภัณฑ์ ที่จำเป็นมายังพื้นที่ประสบภัยและเตรียมสถานพยาบาลสำรองให้เพียงพอ</p> <p>(๒.๓) จัดส่งปัจจัยสี่ที่จำเป็นต่อการดำรงชีวิต เช่น อาหาร น้ำดื่ม เครื่องนุ่งห่ม และยารักษาโรค เป็นต้น มายังศูนย์พักพิงชั่วคราว</p> <p>(๒.๔) ตรวจสอบเส้นทางคมนาคมที่ได้รับความเสียหายจาก ธารณภัย พร้อมทั้งตัดป้ายเตือน หรือวางแผนปิดกั้นช่องทางจราจร ให้</p>		

ลำดับ ที่	การปฏิบัติ	ส่วนงานที่ รับผิดชอบ	หน่วยรับผิดชอบ/ ผู้รับผิดชอบในพื้นที่ (ระบุเบอร์โทรศัพท์)
	<p>ประชาชนผู้ใช้เส้นทางทราบ จัดเจ้าหน้าที่ตำรวจหรืออาสาสมัครอำนวยความสะดวกการจราจรในจุดอันตราย</p> <p>(๒.๕) รักษาความสงบเรียบร้อยและจัดการจราจรในพื้นที่ประสบภัยและศูนย์พักพิงชั่วคราว</p> <p>(๒.๖) ดึงศูนย์ข้อมูลผู้ประสบภัย เพื่อรวบรวมและเป็นแหล่งข้อมูล ใน การติดต่อประสานงานให้ประชาชนสามารถสอบถามข้อมูลผู้บาดเจ็บและเสียชีวิตได้</p> <p>(๓) การปฏิบัติการระยะ ๔๘ - ๗๒ ชั่วโมง (๒ - ๓ วัน) ให้มีความสำคัญกับการค้นหาผู้รอดชีวิตอย่างต่อเนื่องจากปฏิบัติการระยะ ๒๔ - ๔๘ ชั่วโมงแรก การสืบหาญาติ การรักษาพยาบาล การจัดการศพ การสงเคราะห์เบื้องต้น อาหาร น้ำดื่ม ยารักษาโรค เงินชดเชย การค้นหาทรัพย์สิน และข้อมูลการให้ความช่วยเหลือ มีแนวทางปฏิบัติ ดังนี้</p> <p>(๓.๑) กรณีมีผู้เสียชีวิตจำนวนมากให้จัดเตรียมสถานที่และอุปกรณ์ เก็บรักษาศพในระยะแรก (วัดและตู้แช่ศพ) พร้อมทั้งให้หน่วยงานที่เกี่ยวข้องตรวจชันสูตรเบื้องต้น บันทึกข้อมูลศพ การเก็บรักษาหลักฐาน และเตรียมข้อมูลทั้งหมดเพื่อการตรวจพิสูจน์เอกลักษณ์บุคคล</p> <p>(๓.๒) การจัดหน่วยบริการประกันสังคมเคลื่อนที่และให้บริการทางการแพทย์</p> <p>(๓.๓) การประเมินสถานการณ์ภัยอย่างใกล้ชิด ตลอดจนประสาน การช่วยเหลือ รับเรื่องราวร้องทุกข์ ประสานรับข้อมูลความเสียหายเบื้องต้น ความต้องการเบื้องต้น</p> <p>(๔) การปฏิบัติการระยะ ๗๒ ชั่วโมง (๓ วัน) ขึ้นไป ให้พิจารณาสนับสนุนการปฏิบัติการค้นหาระยะ ๒๔ ชั่วโมงแรก (๓ วัน) เป็นลำดับแรกก่อน การปฏิบัติการค้นหาระยะ ๒๔ - ๔๘ ชั่วโมง (๓ - ๒ วัน) และการปฏิบัติการค้นหาระยะ ๔๘ - ๗๒ ชั่วโมง (๒ - ๓ วัน) ตามลำดับ โดยเน้นการช่วยเหลือชีวิตคนก่อน ตามด้วยทรัพย์สิน พร้อมทั้งสนับสนุนการปฏิบัติงานให้ครอบคลุมและทั่วถึง ตลอดจนการปรับเปลี่ยนกำลังพลเพื่อให้สามารถปฏิบัติงานได้อย่างมีประสิทธิภาพและต่อเนื่อง</p>		
๑๓	<p>ปกป้องสถานที่สำคัญ เช่น โรงพยาบาล โรงเรียน วัด เจดพระราชมารดา แหล่งโบราณสถาน (ถ้ามี) เป็นต้น และปกป้องระบบสาธารณูปโภค เช่น ระบบไฟฟ้า ระบบประปา เป็นต้น</p>	ส่วนปฏิบัติการ	<ul style="list-style-type: none"> - รองนายกฯ คนที่ ๓ - สำนักปลัด - ผู้ใหญ่บ้านหมู่ที่ ๒ - สมาชิกสภา ทต.ท่าช้าง - อาสาสมัครต่างๆ เช่น อปพร./ตำรวจบ้าน/อสม.

ลำดับ ที่	การปฏิบัติ	ส่วนงานที่ รับผิดชอบ	หน่วยรับผิดชอบ/ ผู้รับผิดชอบในพื้นที่ (ระบุเบอร์โทรศัพท์)
๑๔	การจัดตั้งและบริหารจัดการศูนย์พักพิงชั่วคราว (กรณีที่มีการอพยพ) รายละเอียดตามข้อ ๔.๑๐	ส่วนสนับสนุน	- รองนายกฯ คนที่ ๓ - สำนักปลัด - ผู้ใหญ่บ้านหมู่ที่ ๒ - สมาชิกสภา ทด.ท่ายาง - อาสาสมัครต่างๆ เช่น อปพร./ตำรวจบ้าน/อสม.
๑๕	สงเคราะห์ช่วยเหลือผู้ประสบภัย สงเคราะห์ช่วยเหลือผู้ประสบภัยและจัดส่งปัจจัยที่จำเป็นต่อการดำรงชีวิต เช่น อาหาร น้ำดื่ม และเครื่องนุ่งห่ม เป็นต้น ไปยังพื้นที่ประสบภัย	ส่วนสนับสนุน	- รองนายกฯ คนที่ ๑ - สำนักปลัด - ผู้ใหญ่บ้านหมู่ที่ ๒ - สมาชิกสภา ทด.ท่ายาง - อาสาสมัครต่างๆ เช่น อปพร./ตำรวจบ้าน/อสม.
๑๖	การประเมินความเสียหายและความต้องการความช่วยเหลือในช่วงขณะเกิดภัย องค์กรปกครองส่วนท้องถิ่นแห่งพื้นที่สำรวจและจัดทำข้อมูลความต้องการของ ผู้ประสบภัยในเบื้องต้น และรายงานให้อำเภอเพื่อประกอบการร้องขอการ สนับสนุน และนำไปกำหนดเป็นมาตรการและแนวทางในการช่วยเหลือ เช่น ความช่วยเหลือ ด้านอาหาร น้ำดื่ม การรักษาพยาบาล สุขอนามัยและการ กำจัดสิ่งปฏิกูล เป็นต้น	ส่วนอำนวยการ	- ปลัด ทด.ท่ายาง - สำนักปลัด - ผู้ใหญ่บ้านหมู่ที่ ๒ - สมาชิกสภา ทด.ท่ายาง - อาสาสมัครต่างๆ เช่น อปพร./ตำรวจบ้าน/อสม.
๑๗	จัดตั้งศูนย์ประสานข้อมูลร่วม (Joint Information Center : JIC) ณ พื้นที่ที่เกิดเหตุ ซึ่งอยู่ภายใต้การกำกับ ดูแล ของศูนย์ข้อมูลประชาสัมพันธ์ร่วม เพื่อทำหน้าที่ประสานข้อมูลข่าวสารสาธารณะที่เกี่ยวข้องกับการดำเนิน กิจกรรมการระดมทุนช่วยเหลือ และเป็นศูนย์ที่อยู่ใกล้ชิดกับเหตุการณ์ สามารถ เข้าถึงข้อมูลที่มีการเปลี่ยนแปลงได้ตลอดเวลา จึงเป็นศูนย์กลางของการติดต่อ สำหรับสื่อข่าวสารทุกประเภทที่ได้รับการกลั่นกรอง แล ะรับรองข้อมูล เพื่อกระจายข้อมูลข่าวสารให้เกิดความถูกต้อง รวดเร็ว เป็น ปัจจุบัน และต่อเนื่อง โดยให้เจ้าหน้าที่ข้อมูลข่าวสารสาธารณะเข้ามาอยู่ รวมกันใน ศูนย์ประสานข้อมูลร่วม	ศูนย์ข้อมูล ประชาสัมพันธ์ ร่วม	สำนักปลัดเทศบาล (งานประชาสัมพันธ์) ๐๗๕-๔๘๙๑๐๐๐๐๐๐๖ ๐๗๕-๔๘๙๑๐๑๐๐๐๐๖
๑๘	- กรณีมีผู้เสียชีวิตจำนวนมาก จัดให้มีการพิสูจน์เอกลักษณ์บุคคลให้เป็นไปตาม อำนาจหน้าที่การปฏิบัติของสำนักงานตำรวจแห่งชาติ และหรือ ตามบันทึก ข้อตกลงระหว่างหน่วยงานที่เกี่ยวข้อง - กำหนดให้มีสถานที่รองรับศพ เก็บรักษาศพ (วัดและตู้แช่ศพ) และการ เคลื่อนย้ายศพ หรือนำศพไปตรวจพิสูจน์เอกลักษณ์บุคคลตามระเบียบกฎหมาย ที่เกี่ยวข้องอย่างเป็นระบบ	ส่วนปฏิบัติการ	- รองนายกฯ คนที่ ๑ - สำนักปลัด - ผู้ใหญ่บ้านหมู่ที่ ๒ - สมาชิกสภา ทด.ท่ายาง - อาสาสมัครต่างๆ เช่น อปพร./ตำรวจบ้าน/อสม.

ลำดับ ที่	การปฏิบัติ	ส่วนงานที่ รับผิดชอบ	หน่วยรับผิดชอบ/ ผู้รับผิดชอบในพื้นที่ (ระบุเบอร์โทรศัพท์)
๓๙	เมื่อสาธารณภัยที่เกิดขึ้นในพื้นที่ยุติแล้ว ให้ผู้อำนวยการท้องถิ่นรายงานสถานการณ์สาธารณภัยให้ผู้อำเภอทราบ และเมื่อมีการประกาศหรือย่นลับสถานการณ์สาธารณภัยในพื้นที่ยุติลงแล้ว ให้ดำเนินการอพยพประชาชนกลับที่ตั้งอย่างปลอดภัย	ส่วนอำนวยการ	- ปลัด ทต.ท่ายาง - สำนักปลัด - ผู้ใหญ่บ้านหมู่ที่ ๒ - สมาชิกสภา ทต.ท่ายาง - อาสาสมัครต่างๆ เช่น อปพร./ตำรวจบ้าน/อสม.
๔๐	อพยพกลับ กรณีสถานการณ์สาธารณภัยยุติ เมื่อได้รับแจ้งข่าวการยกเลิกสถานการณ์สาธารณภัยอย่างชัดเจน ให้ผู้นำชุมชนหรือกลุ่มผู้นำอพยพหรือแจ้งผู้อพยพเพื่อเตรียมความพร้อมในการอพยพกลับไปอยู่ที่อยู่อาศัยต่อไป โดยจัดระเบียบและลำดับก่อนหลังการอพยพกลับ พร้อมทั้งประสานงานกับเจ้าหน้าที่ที่ดำเนินการควบคุมดูแลการอพยพกลับ	ส่วนปฏิบัติการ	- รองนายกฯ คนที่ ๓ - สำนักปลัด - ผู้ใหญ่บ้านหมู่ที่ ๒ - สมาชิกสภา ทต.ท่ายาง - อาสาสมัครต่างๆ เช่น อปพร./ตำรวจบ้าน/อสม.
๔๑	หากสถานการณ์สาธารณภัยมีความรุนแรง และหรืออาจจะเกิดสาธารณภัยซ้ำซ้อน เกินขีดความสามารถของ อปท. ให้ร้องขอขอรับการสนับสนุนจากองค์กรปกครองส่วนท้องถิ่นข้างเคียงหรืออำเภอ ให้ประสานขอรับการสนับสนุนจากกองอำนวยการป้องกันและบรรเทาสาธารณภัยองค์การบริหารส่วนตำบลท่ายางและกองอำนวยการป้องกันและบรรเทาสาธารณภัยอำเภอเพื่อดำเนินการในส่วนที่เกี่ยวข้องต่อไป	ส่วนอำนวยการ	- ปลัด ทต.ท่ายาง - สำนักปลัด - ผู้ใหญ่บ้านหมู่ที่ ๒ - สมาชิกสภา ทต.ท่ายาง - อาสาสมัครต่างๆ เช่น อปพร./ตำรวจบ้าน/อสม.

๔.๕ การสื่อสารในภาวะฉุกเฉิน

การเตรียมความพร้อมด้านระบบและเครื่องมือสื่อสารเทศบาลตำบลท่ายางมอบหมายให้ งานป้องกันและบรรเทาสาธารณภัยเทศบาลตำบลท่ายาง เป็นผู้กำกับดูแลและใช้งานความถี่วิทยุ (จุฬา) ๑๖๒.๕๕๐ (MHz) เพื่อใช้เป็นการสื่อสารกลางสำหรับติดต่อประสานงานระหว่างหน่วยงานของส่วนราชการ รัฐวิสาหกิจ และภาคเอกชน สำหรับการประสานงาน ด้านการป้องกันและบรรเทาสาธารณภัย ตลอดจนกิจการอื่นๆ ในภาวะปกติ และในภาวะไม่ปกติ โดยกำหนดให้งานป้องกันและบรรเทาสาธารณภัยเทศบาลตำบลท่ายางเป็นผู้ควบคุมดูแลการใช้งานภายในเทศบาลตำบลท่ายาง

๔.๕.๑ การปฏิบัติงานด้านการสื่อสารกรณีเกิดเหตุฉุกเฉิน

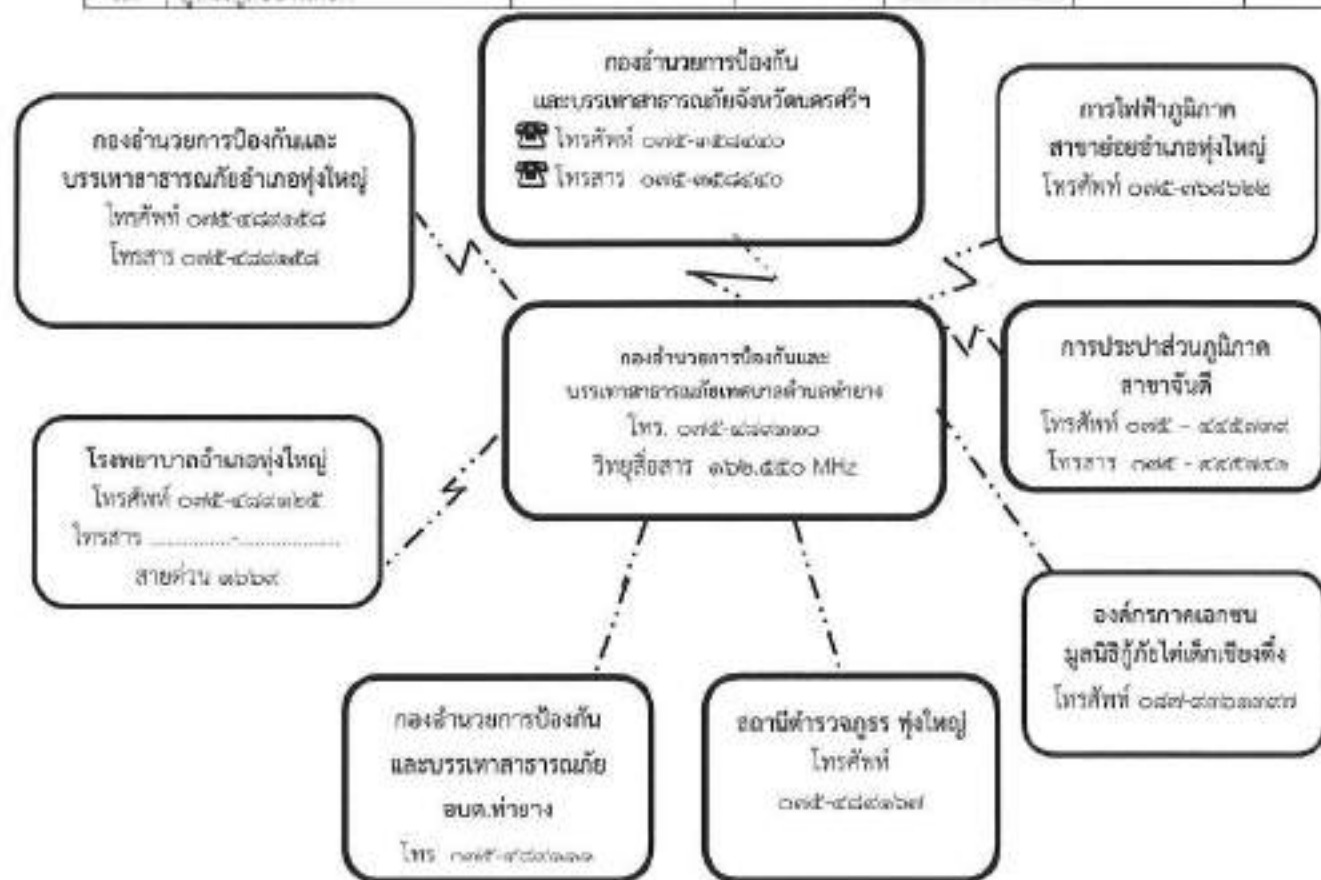
(๓) จัดตั้งศูนย์สื่อสารและจัดให้มีระบบสื่อสารหลัก ระบบสื่อสารรอง และระบบสื่อสารอื่นๆ ที่จำเป็นให้ใช้งานได้ตลอด ๒๔ ชั่วโมง ให้สามารถเชื่อมโยงระบบสื่อสารดังกล่าวกับหน่วยงานอื่นได้ตามปกติ โดยเร็วอย่างทั่วถึงทุกพื้นที่

(๔) ใช้โครงข่ายสื่อสารทางโทรศัพท์ โทรสาร และวิทยุสื่อสารเป็นหน่วยงานหลัก

หน่วยงานหลักที่วางระบบสื่อสารในภาวะฉุกเฉิน ได้แก่ สำนักงานป้องกันและบรรเทาสาธารณภัยจังหวัดนครศรีธรรมราช สาขาทุ่งใหญ่ หมายเลขโทรศัพท์ ๐๗๕-๔๘๙๒๕๗ โทรสาร.....

๔.๕.๒ หน่วยงานสนับสนุน ได้แก่

ลำดับ	ชื่อหน่วยงาน	เบอร์โทร	ความถี่วิทยุ	โทรศัพท์	โทรสาร	พิกัดเขต
๑	กองอำนวยการป้องกันฯ อ.ทุ่งใหญ่	"ท่าช้าง"	๑๕๐.๘๕๐	๐๗๕-๔๖๗๒๕๗	๐๗๕-๔๖๗๒๕๘	
๒	สถานีตำรวจภูธรทุ่งใหญ่		๑๕๒.๘๖๕	๐๗๕-๔๖๗๒๖๗	๐๗๕-๔๖๗๒๖๗	
๓	เทศบาลตำบลท่าช้าง	"ขุนหา"	๑๖๒.๕๕๐	๐๗๕-๔๖๗๒๖๓	๐๗๕-๔๖๗๒๖๓	
๔	เทศบาลตำบลทุ่งรัง			๐๗๕-๓๗๘๐๓๐	๐๗๕-๓๗๘๐๓๐	
๕	อบต.ท่าช้าง	"ทุ่งใหญ่"	๑๖๒.๕๖๕	๐๗๕-๔๖๗๒๑๑	๐๗๕-๔๖๗๒๑๑	
๖	อบต.บึง			๐๗๕-๓๕๗๒๒๕	๐๗๕-๓๕๗๒๒๕	
๗	อบต.ทุ่งใหญ่	"กู้ชีพ อบต.ทุ่งใหญ่"	๑๖๒.๕๖๕	๐๗๕-๔๖๗๒๒๗	๐๗๕-๔๖๗๒๒๗	
๘	อบต.บางรูป			๐๗๕-๘๐๐๘๕๐		
๙	อบต.กุआพระ			๐๗๕-๓๕๗๘๕๐	๐๗๕-๓๕๗๘๕๐	
๑๐	อบต.กรุงหยัน	"นิรภัยกรุงหยัน"	๑๖๒.๕๖๕	๐๗๕-๓๕๗๐๓๕	๐๗๕-๓๕๗๐๓๕	
๑๑	กองอำนวยการป้องกันฯ จ.นครราชสีมา			๐๗๕-๓๕๗๘๕๐	๐๗๕-๓๕๗๘๕๐	
๑๒	การไฟฟ้าส่วนภูมิภาค อ.ทุ่งใหญ่			๐๗๕-๓๖๗๒๖๒		
๑๓	การประปาส่วนภูมิภาค สาขาจันทิ			๐๗๕-๔๖๕๓๗๗	๐๗๕-๔๖๕๓๗๘	
๑๔	โรงพยาบาลทุ่งใหญ่		๑๕๖.๘๖๕	๐๗๕-๔๖๗๒๒๕		
๑๕	มูลนิธิกู้ภัยสยามรวมใจ			๐๗๕-๒๖๐๒๓๗๗		
๑๖	มูลนิธิกู้ภัยไต่เด็กเชียงใหม่		๑๕๖.๘๖๕	๐๗๗-๐๓๖๒๓๓๗๗		
๑๗	มูลนิธิกู้ภัยช้างเผือก			๐๗๓-๗๕๗๕๖๖๖๖		



แผนภาพที่ ๔-๓ : ผังสื่อสารในการป้องกันและบรรเทาสาธารณภัยเทศบาลตำบลท่าช้าง

๔.๖ การประชาสัมพันธ์ข้อมูลข่าวสารในการฉุกเฉิน

เป็นระบบและกระบวนการกระจายข้อมูลข่าวสารที่เกิดหรือคาดว่าจะเกิดสาธารณภัยขึ้น ให้ส่วนราชการและประชาชนได้รับรู้และเข้าใจสถานการณ์ โดยผ่านช่องทางการสื่อสารที่กำหนดไว้ เช่น โทรศัพท์ วิทยุ หอกระจายข่าว ฯลฯ และวิธีอื่นๆ เพื่อให้ประชาชนรับทราบ เข้าใจในสถานการณ์ที่ถูกต้องและลดความตื่นตระหนก โดยมอบให้ฝ่ายประชาสัมพันธ์ของเทศบาลตำบลท่าเสาเป็นหน่วยงานหลัก ดำเนินการ ดังนี้

๔.๖.๑ จัดตั้งศูนย์ข้อมูลประชาสัมพันธ์ร่วม (Joint Information Center: JIC) ณ พื้นที่ที่เกิดเหตุ ซึ่งอยู่ภายใต้การกำกับ ดูแล ของศูนย์ข้อมูลประชาสัมพันธ์ร่วม เพื่อทำหน้าที่ประสานข้อมูลข่าวสารสาธารณะที่เกี่ยวข้องกับการดำเนินกิจกรรมการจัดการเหตุฉุกเฉินและเป็นศูนย์ที่อยู่ใกล้ชิดกับเหตุการณ์ สามารถเข้าถึงข้อมูลที่มีการเปลี่ยนแปลงได้ตลอดเวลา จึงเป็นศูนย์กลางของการติดต่อสำหรับสื่อข่าวสารทุกประเภทที่ได้รับการกลั่นกรอง และรับรองข้อมูล เพื่อกระจายข้อมูลข่าวสารให้เกิดความถูกต้อง รวดเร็ว เป็นปัจจุบัน และต่อเนื่อง โดยให้เจ้าหน้าที่ข้อมูลข่าวสารสาธารณะควรต้องเข้ามาอยู่ร่วมกันในศูนย์ประสานข้อมูลร่วม

๔.๖.๒ ตรวจสอบยืนยันความถูกต้องของข้อมูลการเกิดภัยจากก้านั้น ผู้ใหญ่บ้าน ผู้นำชุมชน อาสาสมัครแจ้งเตือนภัย กองอำนาจการป้องกันและบรรเทาสาธารณภัยระดับเหนือขึ้นไป รวมทั้งหน่วยงานที่เกี่ยวข้องก่อนแจ้งเตือนภัยผ่านช่องทางการสื่อสารทุกชนิด

๔.๖.๓ ดำเนินการแจ้งเตือนการเกิดภัยไปยังชุมชนพื้นที่ที่ประสบภัยและพื้นที่ข้างเคียง โดยสื่อข่าวการสื่อสาร เครื่องมืออุปกรณ์การเตือนภัยที่มีอยู่ของชุมชน เช่น วิทยุชุมชน หอกระจายข่าว หอเตือนภัย โทรโข่ง เป็นต้น

๔.๖.๔ ข้อมูลการแจ้งเตือนภัยนั้นต้องชัดเจน ทันเวลา ถูกต้อง และเข้าใจง่าย เป็นข้อมูลที่บอกถึงอันตรายที่กำลังเกิดขึ้นกับชีวิตและทรัพย์สิน อันได้แก่ ลักษณะ ขนาด จุดที่เกิดภัย รัศมีความเสี่ยงตามพื้นที่ การปกครอง ช่วงเวลา ระยะเวลา ภัยจะรุนแรงยิ่งขึ้นหรือไม่ และประชาชนต้องปฏิบัติอย่างไร หรือต้องมีการอพยพหรือไม่ รวมทั้งวิธีการแจ้งเหตุ หมายเลขโทรศัพท์ และการสื่อสารอื่นๆ โดยแจ้งเตือนภัยจนกว่าสถานการณ์ภัยจะสิ้นสุด

๔.๖.๕ จัดให้มีเจ้าหน้าที่รับผิดชอบในการให้ข้อมูลเท่าที่จำเป็นเกี่ยวกับการดำเนินการของศูนย์บัญชาการเหตุการณ์แก่สื่อมวลชน และประชาชน รวมทั้งรับฟังข้อคิดเห็น ข้อมูล ข้อเรียกร้องของประชาชนที่ได้รับผลกระทบจากสถานการณ์ภัยหรือจากการปฏิบัติของเจ้าหน้าที่

๔.๖.๖ กรณีที่มีข่าวเชิงลบ ให้ฝ่ายประชาสัมพันธ์เทศบาลตำบลท่าเสาแจ้งข้อมูลข่าวสาร และชี้แจงข้อเท็จจริงให้สาธารณชนทราบ

๔.๖.๗ ในกรณีเกิดไฟฟ้าดับ การสื่อสาร เครื่องมือ สัญญาณเตือนภัยไม่สามารถใช้ได้ ให้ใช้สัญลักษณ์การเตือนภัย เช่น ธง นกหวีด หรือการเตือนภัยอื่นที่ได้มีการฝึกซ้อมความเข้าใจกับประชาชนไว้แล้ว

๔.๗ การอพยพ

เมื่อเกิดหรือคาดว่าจะเกิดสาธารณภัยขึ้นในพื้นที่ใด และการอาศัยอยู่ในเขตพื้นที่นั้นจะเป็นอันตราย ให้ผู้มีอำนาจตามมาตรา ๒๘ แห่งพระราชบัญญัติป้องกันและบรรเทาสาธารณภัย พ.ศ. ๒๕๕๐ (ผู้บัญชาการ ผู้อำนวยการ และเจ้าพนักงานซึ่งได้รับมอบหมาย) มีอำนาจสั่งอพยพผู้ซึ่งอยู่ในพื้นที่นั้นออกไปจากพื้นที่อย่างเป็นระเบียบ ทั้งนี้ ให้ดำเนินการอพยพไม่ต่ำกว่า ๓๒ ชั่วโมงก่อนเกิดสาธารณภัย และจัดให้มีกองกำลังเจ้าหน้าที่เข้ารักษาความสงบเรียบร้อย เพื่อป้องกันทรัพย์สินของประชาชน ให้ผู้นำชุมชนและหน่วยงานปฏิบัติตามขั้นตอน ดังนี้

๔.๗.๑ การตัดสินใจอพยพ

(๑) การตัดสินใจอพยพในเขตเทศบาลตำบลท่าช้างกำหนดให้นายกเทศมนตรีเทศบาลตำบลท่าช้างในฐานะผู้อำนวยการท้องถิ่น หรือผู้ได้รับมอบหมายเป็นผู้ตัดสินใจและควบคุมการอพยพประชาชนออกจากพื้นที่ประสบภัย โดยมีปลัดเทศบาลเทศบาลตำบลท่าช้างในฐานะผู้ช่วยผู้อำนวยการท้องถิ่น เป็นผู้ช่วย

(๒) การตัดสินใจอพยพในเขตพื้นที่หมู่บ้าน กำหนดให้ผู้ใหญ่บ้านแต่ละหมู่บ้านเป็นผู้ตัดสินใจและควบคุมการอพยพประชาชนออกจากพื้นที่ประสบภัย โดยมีผู้ช่วยผู้ใหญ่บ้านและสมาชิกสภาเทศบาลตำบลท่าช้างเป็นผู้ช่วย ทุกขั้นตอนการปฏิบัติต้องประสานการปฏิบัติและรายงานสถานการณ์ไปยังนายกเทศมนตรีเทศบาลตำบลท่าช้าง ในฐานะผู้อำนวยการท้องถิ่น เบอร์โทรศัพท์ ๐๙๘๘-๘๘๘๘๘๘๘

๔.๗.๒ เมื่อได้รับข้อมูลข่าวสารแจ้งเตือน ประชาชนต้องเตรียมตัวไว้ให้พร้อมสำหรับการอพยพ โดยจัดเตรียมกระเป๋าที่มีของมีค่า เงินสด เอกสารสำคัญ ของใช้จำเป็นส่วนตัว ยารักษาโรค อาหาร น้ำดื่ม ผ้าที่จำเป็น รวมทั้งดูแลสุขภาพจิตใจในครอบครัวให้อยู่ในความสงบ ก่อนออกจากบ้านเรือนต้องปิดบ้านเรือนให้มิดชิดที่สุดเท่าที่จะทำได้ และเดินทางไปรวมกัน ณ จุดนัดหมายประจำชุมชนโดยเร็ว

๔.๗.๓ หน่วยอพยพ ต้องศึกษาเส้นทางที่จะเข้าสู่พื้นที่เป้าหมาย และตรวจสอบสภาพของยานพาหนะสำหรับการอพยพให้พร้อมปฏิบัติหน้าที่อยู่ตลอดเวลา รวมทั้งติดต่อประสานงานกับผู้นำชุมชนหรือผู้นำหมู่บ้านทุกระยะ ประชาสัมพันธ์ให้คำแนะนำในขั้นตอนการอพยพต่อผู้อพยพ พร้อมทั้งจัดระเบียบและจัดแบ่งประเภทของบุคคลตามลำดับความเร่งด่วน เช่น ผู้ป่วยทุพพลภาพ คนพิการ คนชรา เด็ก และสตรีความสำคัญ ซึ่งเป็นกลุ่มเปราะบาง และดำเนินการปฏิบัติตามขั้นตอนการอพยพที่กำหนดไว้

๔.๗.๔ จัดระเบียบสถานที่อพยพและการอำนวยความสะดวก ดังนี้

- (๑) ทำความสะอาดสถานที่ปลอดภัย
- (๒) จัดระบบสาธารณูปโภคขั้นพื้นฐาน เช่น ไฟฟ้า น้ำประปา เป็นต้น
- (๓) จัดให้มีการลงทะเบียนผู้อพยพ เพื่อตรวจสอบจำนวนผู้อพยพที่ยังติดค้างอยู่ภายในพื้นที่เสี่ยงภัย โดยมีการจัดทำแบบฟอร์มลงทะเบียนไว้ล่วงหน้า
- (๔) จัดพื้นที่อพยพให้เป็นสัดส่วนแต่ละครอบครัว หรือแต่ละชุมชน
- (๕) จัดระเบียบเวรยามรักษาความปลอดภัย โดยอาจขอกำลังจากผู้อพยพ

๔.๗.๕ จัดเจ้าหน้าที่อาสาสมัครดูแลความปลอดภัยบ้านเรือนของผู้อพยพและควรรประสานเจ้าหน้าที่ตำรวจในท้องที่เพื่อจัดส่งกำลังสายตรวจ อปพร. หรืออาสาสมัคร ไปดูแลบ้านเรือนผู้อพยพเป็นระยะ แต่ถ้าสถานการณ์ล่อแหลมมีความเสี่ยง ควรงดออกปฏิบัติหน้าที่โดยเด็ดขาด แต่ถ้าสามารถออกปฏิบัติภารกิจได้ภายหลังเสร็จสิ้นภารกิจแล้วควรนำข้อมูลกลับมารายงานให้ผู้อพยพทราบโดยทันที เพื่อป้องกันมิให้ผู้อพยพเกิดความกังวลต่อความปลอดภัยในทรัพย์สินของตน

๔.๗.๖ จัดให้มีการอำนวยความสะดวกแก่ผู้อพยพ ให้นำหน่วยงานอพยพอำนวยความสะดวกด้านปัจจัยสี่ ปฐมพยาบาล ช่วยเหลือผู้บาดเจ็บ บริการอาหารและน้ำดื่ม การดูแลรักษาความสะอาดให้ถูกสุขลักษณะ จัดเป็นสัดส่วนบริเวณปรุงอาหาร จัดระบบสาธารณูปโภคพื้นฐาน จัดระบบการรับของบริจาคอย่างทั่วถึงและเป็นธรรม

๔.๗.๗ รายงานความเคลื่อนไหวของสถานการณ์สาธารณสุขอย่างใกล้ชิดและต่อเนื่องจากสื่อทุกช่องทางรวมทั้งหน่วยงานที่เกี่ยวข้อง และนำข้อมูลข่าวสารดังกล่าวแจ้งให้ผู้อพยพทราบทุกระยะ เพื่อให้ผู้อพยพคลายความวิตกกังวล

๔.๘ แนวทางปฏิบัติในการประเมินความเสียหายและความต้องการความช่วยเหลือ (Damage and Need Assessment : DANA)

กองอำนวยการป้องกันและบรรเทาสาธารณภัยเทศบาลตำบลท่าทราย จะประเมินความเสียหายและความต้องการความช่วยเหลือภายในพื้นที่ประสบภัย โดยวิเคราะห์ผลกระทบจากความเสียหายที่เกิดขึ้นจากสาธารณภัย มีหลักการปฏิบัติ ดังนี้

๔.๘.๑ การประเมินแบบรวดเร็ว (rapid assessment) จะกระทำทันทีภายหลังจากเกิดเหตุการณ์สาธารณภัยเกิดขึ้น โดยมากภายในสัปดาห์แรกของการเกิดภัย เป็นการประเมินแบบคร่าวๆ เพื่อรวบรวมข้อมูลความต้องการ สิ่งที่ควรปฏิบัติหลังจากเกิดภัย และทรัพยากรที่จำเป็นทุกๆ ด้าน ทั้งผู้ประสบภัย โครงสร้างพื้นฐาน สิ่งแวดล้อม ลำดับความสำคัญก่อน - หลัง การให้ความช่วยเหลือเบื้องต้น เพื่อให้ทันต่อความต้องการในภาวะฉุกเฉิน

๔.๘.๒ การประเมินแบบละเอียด (detailed assessment) จะดำเนินการทันทีเมื่อภาวะฉุกเฉินสิ้นสุดลง หรืออย่างน้อยภายใน ๒ สัปดาห์ หลังจากเกิดสาธารณภัย ทั้งนี้ ขึ้นอยู่กับการเข้าถึงพื้นที่ประสบภัย เป็นการระบุมูลค่าความเสียหายทางกายภาพ โครงสร้างทางสังคม ประมาณการด้านการเงินและวัสดุอุปกรณ์ ที่จะต้องใช้ในการให้ความช่วยเหลือและความต่อเนื่อง ทั้งนี้ จำเป็นจะต้องใช้ผู้เชี่ยวชาญในแต่ละสาขาดำเนินการประเมินความเสียหายและความต้องการในแต่ละด้าน

เมื่อประเมินความเสียหายและทราบความต้องการความช่วยเหลือแล้ว ให้นำข้อมูลที่ได้มาทำการวิเคราะห์ความสามารถของผู้ประสบภัยในการตอบสนองการฉุดฉุดเงินด้วยตนเอง และจัดทำรายงานสรุปเสนอผู้อำนวยการท้องถิ่นเพื่อบริหารจัดการทรัพยากรที่มีอยู่ให้เกิดความเสมอภาคและทั่วถึง รวมถึงการขอรับความช่วยเหลือเพิ่มเติมจากหน่วยงานภายนอก เช่น ความช่วยเหลือด้านอาหาร น้ำดื่ม การรักษาพยาบาล สุขอนามัยและการกำจัดสิ่งปฏิกูล ความช่วยเหลือด้านสุขภาวะ ที่หักเห อุปกรณ์ยี่สิบ เป็นต้น

ทั้งนี้ ตัวอย่างแนวทางปฏิบัติในการประเมินความเสียหายและความต้องการความช่วยเหลือ (Damage and Need Assessment : DANA) ตามภาคผนวก ค (ตัวอย่าง) แบบประเมินภัยพิบัติขั้นต้น ระยะที่ ๑ (Initial Disaster Assessment Form)

๔.๙ การรับ-จ่ายสิ่งของบริจาค

หากกองอำนวยการป้องกันและบรรเทาสาธารณภัยเทศบาลตำบลท่าทรายพิจารณาเห็นว่ามีความจำเป็นต้องจัดให้มีการรับบริจาคเงินหรือทรัพย์สิน เพื่อช่วยเหลือผู้ประสบสาธารณภัยให้ดำเนินการตามระเบียบที่เกี่ยวข้อง ดังต่อไปนี้

(๑) ระเบียบสำนักนายกรัฐมนตรีว่าด้วยการรับบริจาคและการให้ความช่วยเหลือผู้ประสบสาธารณภัย พ.ศ. ๒๕๔๖ และที่แก้ไขเพิ่มเติม

(๒) ระเบียบสำนักนายกรัฐมนตรีว่าด้วยการเรียไของหน่วยงานของรัฐ พ.ศ. ๒๕๔๔

(๓) ระเบียบกระทรวงการคลังว่าด้วยการรับเงินหรือทรัพย์สินที่มีผู้บริจาคให้ทางราชการ พ.ศ. ๒๕๒๖

(๔) ระเบียบกรมพัฒนาสังคมและสวัสดิการว่าด้วยการรับบริจาคสิ่งของเหลือใช้ของศูนย์รับบริจาคเพื่อการสงเคราะห์ผู้เดือดร้อน พ.ศ. ๒๕๔๗

โดยมีแนวทางปฏิบัติในการรับ-จ่ายสิ่งของบริจาค ดังนี้

๔.๙.๑ จัดตั้งศูนย์รับบริจาคเพื่อช่วยเหลือผู้ประสบภัย และกำหนดสถานที่เก็บรักษาสิ่งของบริจาค

๔.๘.๒ เทศบาลตำบลท่ามายหรือร่วมกับหน่วยงานที่เกี่ยวข้องในการกำหนดระเบียบ การเก็บรักษาเงินบริจาคและสิ่งของบริจาค รวมถึงสถานที่เก็บรักษาสิ่งของบริจาค และวิธีแจกจ่ายเงินและสิ่งของ บริจาค เพื่อให้เกิดความเป็นเอกภาพและเกิดประโยชน์แก่ผู้ประสบสาธารณภัยอย่างเสมอภาค

๔.๘.๓ จัดทำบัญชีการรับ-จ่าย สิ่งของบริจาคไว้เป็นหลักฐาน เพื่อควบคุมระบบข้อมูล ในการบริหารจัดการสิ่งของบริจาคอย่างทั่วถึงและเป็นธรรม

กรณีทีบุคคล หน่วยงาน หรือองค์กรใดจัดตั้งศูนย์รับบริจาคเพื่อช่วยเหลือผู้ประสบสาธารณภัย โดยทีบุคคล หน่วยงาน หรือองค์กรนั้นไม่ได้รับมอบภารกิจใดๆ จากกองอำนาจการป้องกันและบรรเทาสาธารณ ภัยเทศบาลตำบลท่ามาย ให้รับผิดชอบค่าใช้จ่ายในการขนย้ายและส่งมอบสิ่งของบริจาคเอง

๔.๑๐ การบริหารจัดการศูนย์พักพิงชั่วคราว

การช่วยเหลือผู้ประสพภัยที่อาศัยในศูนย์พักพิงชั่วคราวในระยะต้น และระยะกลาง ให้ได้ผลดี จำเป็นต้องคำนึงถึงสิ่งสำคัญ ได้แก่

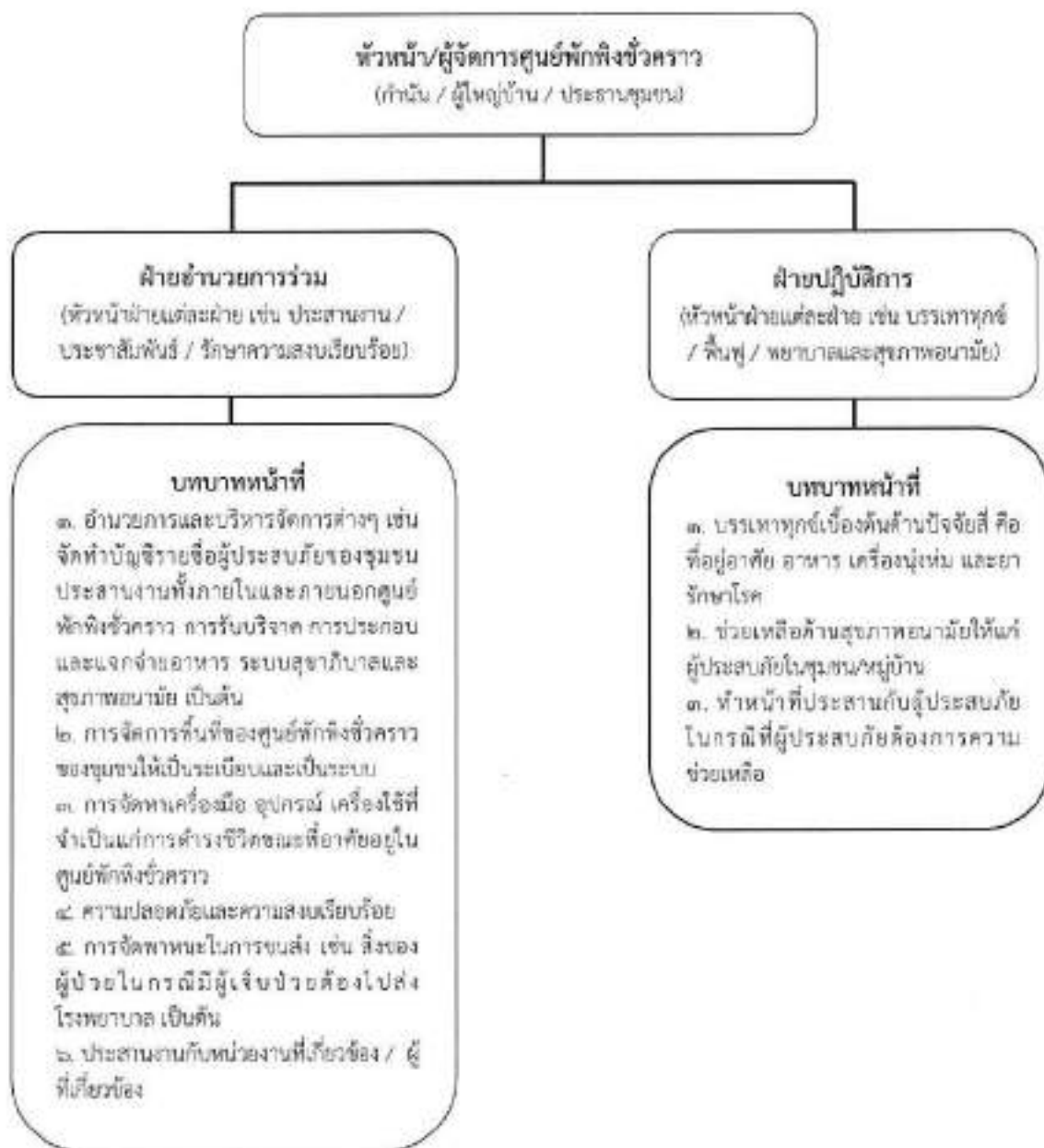
- (๑) การดูแลด้านความปลอดภัย
- (๒) การจัดการด้านสวัสดิการ อาหาร สุขาภิบาล และความเป็นอยู่ ให้มีความสะดวก
- (๓) การรักษาพยาบาล และการควบคุมป้องกันโรคให้เป็นไปอย่างทั่วถึง
- (๔) การมีกิจกรรมฟื้นฟูสุขภาพจิตร่วมกันเพื่อทำให้มีสุขภาพจิตที่ดี
- (๕) การรวมกลุ่มเป็นแหล่งเดียวกันเพื่อติดต่อขอรับการสนับสนุนจากภายนอก

ข้อพิจารณาในการเลือกสถานที่ตั้งของศูนย์พักพิงชั่วคราว มีปัจจัยในการพิจารณา ดังนี้

ตารางที่ ๔-๓ : ข้อพิจารณาในการเลือกสถานที่ตั้งของศูนย์พักพิงชั่วคราว

ประเด็น	ข้อพิจารณาสำหรับทำเลที่ตั้ง
ความปลอดภัย	- ปลอดภัยจากภัยคุกคามในขณะนั้น ไม่ว่าจะเป็นความรุนแรงหรือภัยทางธรรมชาติ - ปลอดภัยจากความเสี่ยงที่อาจเกิดขึ้นต่อผู้อาศัยในศูนย์อพยพชั่วคราว
การเข้าถึง	- ง่ายต่อการเข้าถึงเพื่อให้ความช่วยเหลือในช่วงวิกฤต - คำนึงถึงฤดูกาลและผลกระทบ (เช่น รถอาจจะเข้าไม่ไปในหน้าฝน)
สิ่งแวดล้อม	- พิจารณาถึงภัยจากการปนเปื้อนสารพิษทั้งจากภายในและนอกพื้นที่
สาธารณูปโภค	- ความเป็นไปได้ในการใช้โครงสร้างพื้นฐานของภาครัฐที่มีอยู่เดิม ทั้งการประปา สุขาภิบาล และการจัดการขยะ - ระบบไฟฟ้าเป็นสิ่งสำคัญที่สุด เนื่องจากระบบน้ำและสุขาภิบาล ยังสามารถ พาททางเลือกอื่นที่ไม่พึ่งพาโครงสร้างพื้นฐานของเมืองได้
ปัจจัยดึงดูด	- ในบริบทของเมือง อาจเกิดปัจจัยดึงดูดให้มีการย้ายเข้าศูนย์พักพิงชั่วคราว โดยไม่จำเป็น
อาชีพ	- การเข้าถึงตลาดในท้องถิ่น - การเข้าถึงที่ทำงาน - ทางเลือกและการเข้าถึงระบบขนส่ง
สวัสดิการขั้นพื้นฐาน	- ต้องมีการบริการด้านการศึกษาและสุขอนามัย - มีการสำรวจ และวัดผลศักยภาพระบบสวัสดิการทั่วไปในพื้นที่
เอกลักษณ์ทางวัฒนธรรม	- ผู้อาศัยในศูนย์อพยพชั่วคราวมีสิทธิที่จะยึดถือประเพณีและวัฒนธรรมทางสังคม และศาสนาในศูนย์พักพิงชั่วคราว - ตรวจสอบทัศนคติขององค์กรปกครองท้องถิ่นและชุมชนโดยรอบ ต่อกลุ่มผู้อยู่อาศัยในศูนย์พักพิงชั่วคราว

ให้กองสวัสดิการและสังคมหรือกองสาธารณสุขและสิ่งแวดล้อม (กรณีเทศบาล) หรือส่วนสาธารณสุขและสิ่งแวดล้อม (กรณีองค์การบริหารส่วนตำบล) เป็นหน่วยรับผิดชอบหลักในการบริหารศูนย์พักพิงชั่วคราว และประสานงานที่เกี่ยวข้องในการสนับสนุนยานพาหนะ เครื่องมืออุปกรณ์ ระบบสื่อสาร ระบบสาธารณูปโภค รวมทั้งประสานงานกับกองอำนาจการป้องกันและบรรเทาสาธารณภัยอำเภอและจังหวัดเพื่อประสานการปฏิบัติในการจัดการศูนย์พักพิงชั่วคราว



แผนภาพที่ ๔-๔ : โครงสร้างศูนย์พักพิงชั่วคราวเทศบาลตำบลท่ายาง
หมายเหตุ : สามารถปรับได้ตามความเหมาะสม

๔.๑๑ การยกเลิกสถานการณีสถาธารณภย

(๑) ให้กตตามความเคลื่อนไหวของสถานการณีสถาธารณภยอยางใกลชิดและต่อเนื่องพรอมทั้งตรวจสอบขอมูลจากทุกแหล่งจนแน่ใจ และมีสารยืนยันความชัดเจนวาสถานการณีสถาธารณภยคลอลกลับสู่ภาวะปกติแลว ใหผูอำนวยการทองถิ่นรายงานขอมูลใหผูอำนวยการอำเภอทราบ เพื่อประกาศยุคลีสถานการณีสถาธารณภยในพื้นที่

(๒) เมื่อได้รับการยืนยันอยางชัดเจนจากผูอำนวยการทองถิ่น ผูอำนวยการอำเภอตามลำดับ หรือผูที่ไดรับมอบหมายใหประกาศยุคลีสถานการณีสถาธารณภยไดสิ้นสุดลงแลว ใหแจงขอมูลดังกล่าวใหผูอพยพทราบเพื่อเตรียมพรอมในการอพยพกลับสู่ที่ตั้งตอไป

(๓) เมื่อยกเลิกหรือปดศูนย์ปฏิบัติการฉุกเฉินของเทศบาลตำบลทายางใหสงมอบภารกิจที่ตองดำเนินการตอใหหนวยงานที่รับผิดชอบตามภารกิจของหนวยงานนั้นตอไป เพื่อความตอเนื่องในการปฏิบัติงาน

๔.๑๒ การอพยพกลับ

เมื่อประชาชนไดรับแจงขาวการยกเลิกสถานการณีสถาธารณภยอยางชัดเจน ใหผูนำชุมชนหรือผูนำกลุมอพยพรีบแจงผูอพยพเพื่อเตรียมความพร้อมสำหรับการอพยพกลับและรอรับการแจงจุดอพยพกลับ โดยการจัดระเบียบและลำดับกอนหลังของการอพยพกลับอยางเป็นระบบไปสู่พื้นที่อยูอาศัยเดิมพรอมทั้งประสานงานกับเจาหนาทที่รับผิดชอบควบคุมดูแลการอพยพกลับ

๔.๑๓ การอพยพสวนราชการ และองคกรปกครองสวนทองถิ่น

ใหศูนย์ปฏิบัติการฉุกเฉินเทศบาลตำบลทายางแบงประเภทของสวนราชการและองคกรปกครองสวนทองถิ่นที่จะอพยพอยูในพื้นที่ปดตอกัยตามลำดับและความจำเป็นเร่งด่วน พรอมทั้งกำหนดพื้นที่รองรับการอพยพสวนราชการ ครอบครวสวนราชการ และองคกรปกครองสวนทองถิ่นไวล่วงหน้า โดยการดำเนินการอพยพใหเป็นไปตามแผนอพยพสวนราชการ เพื่อให้สามารถบริการประชาชนได้ตามปกติ

๔.๑๔ การร้องขอรับการสนับสนุนจากองคกรปกครองสวนทองถิ่นข้างเคียง

ตามพระราชบัญญัติป้องกันและบรรเทาสาธารณภยแห่งชาติ พ.ศ. ๒๕๕๐ มีมาตราที่เกี่ยวข้องกับการขอรับการสนับสนุนจากองคกรปกครองสวนทองถิ่นอื่น ดังนี้

มาตรา ๒๑ เมื่อเกิดหรือคาดวาจะเกิดสาธารณภยขึ้นในเขตขององคกรปกครองสวนทองถิ่นแห่งพื้นที่ใด ใหผูอำนวยการทองถิ่นขององคกรปกครองสวนทองถิ่นแห่งพื้นที่นั้นมีหนาทที่เขาคำเนินการป้องกันและบรรเทาสาธารณภยโดยเร็ว และแจงใหผูอำนวยการอำเภอที่รับผิดชอบในเขตพื้นที่นั้นและผูอำนวยการจังหวัดทราบทันที

ในการปฏิบัติหนาทที่ตามวรรคหนึ่ง ใหผูอำนวยการทองถิ่นมีอำนาจหนาทที่ ดังตอไปนี้

(๔) ขอความช่วยเหลือจากองคกรปกครองสวนทองถิ่นอื่นในการป้องกันและบรรเทาสาธารณภย

มาตรา ๒๓ ระบุว่า เมื่อเกิดสาธารณภยขึ้นในเขตพื้นที่องคกรปกครองสวนทองถิ่นแห่งพื้นที่ใดให้เป็นหนาทที่ของผูอำนวยการทองถิ่นซึ่งมีพื้นที่ติดล่อหรือใกลเคียงกับองคกรปกครองสวนทองถิ่นแห่งพื้นที่นั้นที่จะสนับสนุนการป้องกันและบรรเทาสาธารณภยที่เกิดขึ้น

๔.๑๕ การยกระดับการจัดการสาธารณภยจากระดับ ๑ เป็นระดับ ๒

หากสถานการณีสถาธารณภยในพื้นที่มีความรุนแรงและลุกลามตอเนื่องยากตอการรับมือใหผูอำนวยการทองถิ่นแจงกองอำนวยการป้องกันและบรรเทาสาธารณภยอำเภอ (กอปก.อ.) และ กองอำนวยการป้องกันและบรรเทาสาธารณภยจังหวัด (กอปก.จ.) เพื่อร้องขอใหยกระดับการจัดการสาธารณภยเป็นระดับ ๒ โดยใช้เกณฑ์หรือเงื่อนไขดังตอไปนี้ประกอบการพิจารณา

- ๔.๑๕.๑ พื้นที่ที่ได้รับผลกระทบและความเสียหาย
- ๔.๑๕.๒ จำนวนผู้ที่ได้รับบาดเจ็บและเสียชีวิต หรือผู้ที่ได้รับผลกระทบ
- ๔.๑๕.๓ สถานการณ์ของภัยมีความรุนแรง หรืออาจมีสถานการณ์แทรกซ้อน มีการขยายตัวของภัยออกไป
- ๔.๑๕.๔ ปีความสามารถในการปฏิบัติงาน เช่น กำลังคน เครื่องมือ อุปกรณ์ ยานพาหนะ และอุปกรณ์พิเศษต่างๆ
- ๔.๑๕.๕ ศูนย์พิจารณาประเมินศักยภาพในการจัดการสาธารณภัยของผู้อำนวยการท้องถิ่น
- ทั้งนี้ ให้ใช้เกณฑ์เงื่อนไขทางด้านพื้นที่/ประชากร/ความซับซ้อน/ศักยภาพ ด้านทรัพยากร และวิจารณ์ฐานหรือศูนย์พิจารณาของผู้อำนวยการอย่างใดอย่างหนึ่ง หรือหลายอย่างประกอบกันเป็นเกณฑ์ในการยกระดับการจัดการสาธารณภัยจากระดับ ๓ เป็นระดับ ๒

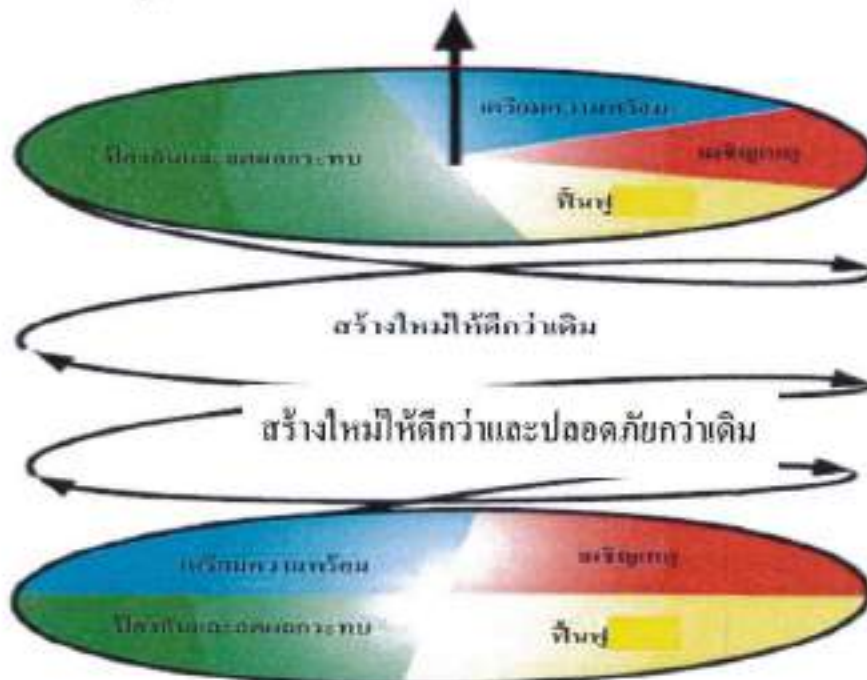
บทที่ ๕ การปฏิบัติหลังเกิดภัย

การปฏิบัติหลังเกิดภัย (ฟื้นฟู) เป็นการดำเนินการภายหลังจากที่ภาวะฉุกเฉินจากสาธารณภัยบรรเทาลง หรือได้ผ่านพ้นไปแล้ว เพื่อปรับสภาพระบบสาธารณูปโภค การดำรงชีวิต และสภาวะวิถีความเป็นอยู่ของชุมชนที่ประสบสาธารณภัยให้กลับสู่สภาวะปกติ หรือพัฒนาให้ดีกว่าและปลอดภัยกว่าเดิม (Build Back Better and Safer) เป็นไปตามรองการจัดการจัดการสาธารณภัยสู่การสร้างใหม่ให้ดีกว่าและปลอดภัยกว่าเดิม (แผนภาพที่ ๕-๓) โดยการนำเอาปัจจัยต่างๆ ในการลดความเสี่ยงจากสาธารณภัยเข้ามาช่วยในการฟื้นฟู ซึ่งหมายรวมถึงการซ่อมสร้าง (Reconstruction) และการฟื้นฟูสภาพ (Rehabilitation) โดยมีหลักการสำคัญของการฟื้นฟู ได้แก่

การช่วยเหลือผู้ประสบภัยให้สามารถช่วยเหลือตนเองได้ เพื่อให้การดำรงชีวิตกลับเข้าสู่ภาวะปกติ โดยไม่จำเป็นต้องพึ่งพิงความช่วยเหลือจากภายนอกแต่เพียงอย่างเดียว

ผู้ประสบภัยต้องมีส่วนร่วมในกระบวนการตัดสินใจ ซึ่งจะเกิดกระบวนการยอมรับและมีส่วนร่วมในขั้นตอนต่างๆ ที่จะดำเนินการ

พิจารณาความเสี่ยงต่อกภัยในการฟื้นคืนสภาพและการสร้างใหม่เสมอ เพื่อไม่ให้งบประมาณต้องสูญเสียไปโดยเปล่าประโยชน์จากการเกิดสาธารณภัยครั้งต่อไป



แผนภาพที่ ๕-๑ : รองการจัดการจัดการสาธารณภัยสู่การสร้างใหม่ให้ดีกว่าและปลอดภัยกว่าเดิม

ในอดีตที่ผ่านมา ได้กำหนดยุทธศาสตร์การบริหารจัดการสาธารณภัยที่สามารถตอบสนองต่อการป้องกันและบรรเทาสาธารณภัยให้มีประสิทธิภาพ ประกอบด้วย การป้องกันและลดผลกระทบ การเตรียมความพร้อม การบริหารจัดการในภาวะฉุกเฉิน (การเผชิญเหตุ) และจัดการหลังเกิดภัย (การฟื้นฟู) ซึ่งสถานการณ์สาธารณภัยในปัจจุบันนับวันจะทวีความรุนแรงมากยิ่งขึ้น ดังนั้นจึงได้มีการเปลี่ยนแปลงยุทธศาสตร์ในการจัดการสาธารณภัย โดยจากการจัดการสาธารณภัย (Disaster Management : DM) มาเป็นการจัดการความเสี่ยงจากสาธารณภัย (Disaster Risk Management : DRM) ให้ความสำคัญกับการป้องกันและลด

ผลกระทบ การเตรียมความพร้อม จึงเป็นการลดความเสี่ยงจากสาธารณภัย (Disaster Risk Reduction : DRR) เพิ่มมากขึ้น เพื่อสร้างความปลอดภัยในชีวิตและทรัพย์สินของประชาชนและของรัฐ การลงทุนในเรื่องลดความเสี่ยงจากสาธารณภัยนอกจากจะช่วยลดปัจจัยเสี่ยงและลดโอกาสของสังคมในการเผชิญเหตุการณสาธารณภัยแล้ว ยังจะส่งผลที่ดีต่อการพัฒนาในด้านต่างๆ ให้ความมั่นคงเอ็งอีกด้วย เน้นการฟื้นฟูที่ดีกว่าและปลอดภัยกว่าเดิมเพื่อให้เกิดความยั่งยืนตามวงจรการจัดการสาธารณภัยสู่การสร้างใหม่ให้ดีกว่าและปลอดภัยกว่าเดิม ตามแผนภาพที่ ๕-๑

๕.๓ การสำรวจความต้องการของผู้ประสบภัยและความเสียหายเบื้องต้น

กองอำนวยการป้องกันและบรรเทาสาธารณภัยเทศบาลตำบลท่าช้างสำรวจความต้องการของผู้ประสบภัยและความเสียหายเบื้องต้นภายในพื้นที่ประสบภัยจนถึงระดับครัวเรือน โดยวิเคราะห์ผลกระทบจากความเสียหายที่เกิดขึ้นจากสาธารณภัยเพื่อประเมินและวิเคราะห์ความสามารถของผู้ประสบภัยในการตอบโต้สถานการณ์ฉุกเฉินด้วยตนเอง ความต้องการความช่วยเหลือเพิ่มเติมจากหน่วยงานภายนอก เช่น ความช่วยเหลือด้านอาหาร น้ำดื่ม การรักษาพยาบาล สุขอนามัยและการกำจัดสิ่งปฏิกูล เป็นต้น รวมทั้งจัดทำฐานข้อมูลการสำรวจความเสียหาย เพื่อเป็นข้อมูลในการฟื้นฟูและกำหนดกรอบแนวทางในการสร้างคืนใหม่ได้อย่างเหมาะสมและมีประสิทธิภาพ โดยมีหลักการปฏิบัติ ดังนี้

๕.๓.๑ ชุมชน/หมู่บ้าน สำรวจความเสียหายระบบสาธารณูปโภคและสิ่งสาธารณประโยชน์ต่างๆ จนถึงระดับครัวเรือน รวมทั้งจัดทำฐานข้อมูลการสำรวจความเสียหาย เพื่อเป็นข้อมูลในการฟื้นฟูและกำหนดกรอบแนวทางในการสร้างคืนใหม่ได้อย่างเหมาะสมและมีประสิทธิภาพ

๕.๓.๒ เทศบาลตำบลท่าช้าง สำรวจประเมินความจำเป็นในการฟื้นฟูภายหลังจากเกิดสาธารณภัย ดังนี้

(๑) ข้อมูลพื้นฐานด้านชุมชน เช่น ประชากร เศรษฐกิจ สังคม และวัฒนธรรม

(๒) ข้อมูลด้านความเสียหายจากสาธารณภัย การจัดการในภาวะฉุกเฉิน การช่วยเหลือจากภายนอก

(๓) ข้อมูลการวิเคราะห์ความสามารถในการเผชิญเหตุของชุมชน ความอ่อนแอหรือความล่อแหลมต่อสาธารณภัยที่เกิดขึ้น

๕.๓.๓ สำรวจและประเมินความจำเป็นในการฟื้นฟูภายหลังจากเหตุการณ์สาธารณภัย ทว่สำรวจข้อมูลดังต่อไปนี้

(๑) ข้อมูลการฟื้นฟูผู้ประสบภัย เช่น ด้านอาหาร การเงิน สิ่งของเครื่องใช้ ที่หักพัง สุขภาพ สุขอนามัย และสิ่งแวดล้อมการประกอบอาชีพ และองค์ความรู้ (การช่วยเหลือยามฉุกเฉิน สุขอนามัย ฯลฯ) โดยให้คำนึงถึงการฟื้นฟูกลุ่มเปราะบาง (กลุ่มเด็ก สตรีมีครรภ์ คนชรา ผู้ป่วย และผู้พิการ) ที่ได้รับผลกระทบจากสาธารณภัยเป็นพิเศษ

(๒) ข้อมูลการฟื้นฟูพื้นที่ประสบภัย เช่น ที่อยู่อาศัย สถานศึกษา โรงพยาบาล สิ่งก่อสร้างต่างๆ การชลประทาน การขนส่ง การสื่อสาร อุตสาหกรรม ระบบสุขภาพ เป็นต้น

๕.๓.๔ กองอำนวยการป้องกันและบรรเทาสาธารณภัยเทศบาลตำบลท่าช้างจัดตั้งคณะทำงานประสานกับชุมชน/หมู่บ้าน ให้ตรวจสอบรายละเอียดความเสียหาย การให้ความช่วยเหลือ และความต้องการเบื้องต้นของผู้ประสบภัยโดยเร็ว

๕.๓.๕ ดำเนินการฟื้นฟูโครงสร้างพื้นฐานที่เสียหายในเบื้องต้น โดยงบประมาณที่อยู่ในความรับผิดชอบ กรณีที่เกินขีดความสามารถให้ขอรับการสนับสนุนจากงบกลางขององค์กรปกครองส่วนท้องถิ่น

๕.๓.๖ รายงานสรุปการประเมินความเสียหายและแนวทางการฟื้นฟูไปยังกองอำนวยการป้องกันและบรรเทาสาธารณภัยอำเภอและจังหวัด เพื่อขอรับการสนับสนุนในการฟื้นฟู ซ่อมแซม

และบูรณะโครงสร้างพื้นฐานที่ได้รับความเสียหาย (คณะกรรมการให้ความช่วยเหลือผู้ประสบภัยพิบัติอำเภอ (ก.ช.ภ.อ.) และคณะกรรมการให้ความช่วยเหลือผู้ประสบภัยพิบัติจังหวัด (ก.ช.ภ.จ.))

การประเมินความเสียหายและความต้องการความช่วยเหลือ จะต้องมีความเชื่อมโยงกับการตอบสนองความต้องการของผู้ที่ได้รับผลกระทบตามหลักมาตรฐาน โดยคำนึงถึงปัจจัยด้านต่างๆ เช่น อายุ เพศ เชื้อชาติ ศาสนา สตรีมีครรภ์ และผู้พิการ เพื่อประกอบการพิจารณา

๕.๒ การฟื้นฟู

มีแนวทางปฏิบัติ ดังนี้

๑. แจ้งให้ชุมชนและหมู่บ้าน ตรวจสอบความเสียหายของระบบสาธารณูปโภคและสิ่งสาธารณประโยชน์ต่างๆ จนถึงระดับครัวเรือน รวมทั้งจัดทำฐานข้อมูลการสำรวจความเสียหาย เพื่อเป็นข้อมูลในการฟื้นฟู และกำหนดกรอบแนวทางในการสร้างคืนใหม่ได้อย่างเหมาะสมและเป็นที่ยอมรับ

๒. เทศบาลตำบลท่ายาง ตรวจสอบประเมินความจำเป็นในการฟื้นฟูหลังการเกิดสาธารณภัย ดังนี้

(๒.๑) ข้อมูลพื้นฐานด้านชุมชน เช่น ประชากร เศรษฐกิจ สังคม และวัฒนธรรม

(๒.๒) ข้อมูลด้านความเสียหายจากสาธารณภัย การจัดการในภาวะฉุกเฉิน

การช่วยเหลือจากภายนอก

(๒.๓) ข้อมูลการวิเคราะห์ความสามารถในการเผชิญเหตุชุมชน ความอ่อนแอ หรือความอ่อนแอต่อสาธารณภัยที่เกิดขึ้น

๓. สำรวจและประเมินความจำเป็นในการฟื้นฟูภายหลังเหตุการณ์สาธารณภัย ดังนี้

(๓.๑) ข้อมูลการฟื้นฟูผู้ประสบภัย ควรมีรายละเอียดในแต่ละด้าน เช่น ด้านอาหาร การเงิน สิ่งของ เครื่องใช้ ที่กักฝัง สุภาพ สุขภาพ และสิ่งแวดล้อม การประกอบอาชีพ และองค์ความรู้ การช่วยเหลือยามฉุกเฉิน สุขภาพพล เป็นต้น โดยให้คำนึงถึงการฟื้นฟูกลุ่มเปราะบาง (กลุ่มเด็ก สตรีมีครรภ์ คนชรา ผู้ป่วย และผู้พิการ) ที่ได้รับผลกระทบจากสาธารณภัยเป็นพิเศษ

(๓.๒) ข้อมูลการฟื้นฟูพื้นที่ประสบภัย ควรมีรายละเอียดในแต่ละด้าน เช่น ที่อยู่อาศัย การศึกษา การดูแลสุขภาพ สิ่งก่อสร้างต่างๆ เกษตรกรรม การชลประทาน การขนส่ง การสื่อสาร อุตสาหกรรม ระบบสุขภาพพล เป็นต้น

๔. เทศบาลตำบลท่ายาง จัดทีมประเมินความเสียหายและความต้องการความช่วยเหลือ โดยประสานกับอำเภอทุ่งใหญ่และจังหวัดนครศรีธรรมราช ให้ตรวจสอบรายละเอียดความเสียหาย การให้ความช่วยเหลือและความต้องการเบื้องต้นของผู้ประสบภัยโดยเร็ว

๕. ประสานการปฏิบัติกับอำเภอ ให้ประสานการปฏิบัติกับคณะกรรมการให้ความช่วยเหลือผู้ประสบภัยอำเภอ (ก.ช.ภ.อ.) ให้เร่งสำรวจความเสียหายจากภัยพิบัติกรณีฉุกเฉินโดยเร็ว เพื่อพิจารณาช่วยเหลือผู้ประสบภัยตามหลักเกณฑ์และวิธีการที่กระทรวงการคลังกำหนด และรายงานผล การสำรวจความเสียหายจากภัยพิบัติกรณีฉุกเฉิน ต่อคณะกรรมการให้ความช่วยเหลือผู้ประสบภัยพิบัติจังหวัด (ก.ช.ภ.จ.) เพื่อพิจารณาดำเนินการช่วยเหลือผู้ประสบภัย

๖. ในกรณีที่ความเสียหายมีมูลค่ามากกว่าวงเงินที่ผู้ว่าราชการจังหวัดมีอำนาจอนุมัติ ให้ส่งเรื่องให้กรมป้องกันและบรรเทาสาธารณภัยพิจารณาเสนอขออนุมัติวงเงินช่วยเหลือผู้ประสบภัยจากวงเงินงบกลางราชการสำรองจ่ายเพื่อกรณีฉุกเฉินหรือจำเป็นจากคณะรัฐมนตรี

๗. รายงานสรุปการประเมินความเสียหายและความจำเป็นเบื้องต้น ให้ผู้อำนวยการอำเภอ ผู้อำนวยการจังหวัด ผู้อำนวยการกลาง ผู้บัญชาการป้องกันและบรรเทาสาธารณภัยแห่งชาติและนายกรัฐมนตรีทราบตามลำดับ

๕.๒.๑ การฟื้นฟูระยะสั้น

เป็นการดำเนินการต่อเนื่องจากการค้นหา ภาวะแทรกซ้อน และการช่วยเหลือได้ยุติลง เพื่อสนองความต้องการที่จำเป็นของผู้ประสบภัย ธุรกิจ ชุมชนที่ได้รับผลกระทบจากสาธารณภัยในระยะเร่งด่วนหรือระยะสั้น รวมถึงการจัดมาตรการด้านการรักษาความปลอดภัยไม่ให้เกิดอันตรายหรือสาธารณภัยซ้ำขึ้นอีก การประเมินความเสียหายของโครงสร้างพื้นฐาน การจัดเตรียมที่พักอาศัยชั่วคราว และการให้บริการสาธารณสุข โดยมีแนวทางปฏิบัติ ดังนี้

(๑) การสงเคราะห์และช่วยเหลือผู้ประสบภัยในเบื้องต้น

เป็นการฟื้นฟูด้านสมรรถภาพทางกายให้แก่ผู้ประสบภัย เช่น การตรวจรักษา ป้องกันควบคุมโรค และการฟื้นฟูความแข็งแรงทางร่างกาย เป็นต้น รวมถึงการฟื้นฟูด้านสภาพจิตใจและจิตสังคมของผู้ได้รับผลกระทบ ตลอดจนการกระตุ้นและช่วยเหลือให้เกิดการปรับตัวให้เข้ากับการเปลี่ยนแปลงตามความจำเป็น โดยให้โรงพยาบาลทุ้งใหญ่เป็นหน่วยงานหลักและมีแนวทางปฏิบัติ ดังนี้

(๓.๑) การช่วยเหลือและสงเคราะห์ผู้ประสบภัย

- แจ้งให้ชุมชน/หมู่บ้าน สำรวจตรวจสอบข้อมูลผู้ประสบภัยและความเสียหาย เพื่อให้ความช่วยเหลือต่างๆ ตรงกับข้อเท็จจริงตลอดจนส่งผู้ประสบภัยกลับภูมิลำเนา

- ให้มีการประสานงานระหว่างหน่วยงานของรัฐ และองค์กรภาคเอกชนในการสงเคราะห์ผู้ประสบภัยให้เป็นไปอย่างมีระบบ รวดเร็ว ทันท่วงที และหลีกเลี่ยงความซ้ำซ้อนในการสงเคราะห์ผู้ประสบภัย

- ให้ชุมชน/หมู่บ้าน จัดทำบัญชีรายชื่อผู้ประสบภัยและทรัพย์สินที่เสียหายไว้เป็นหลักฐานเพื่อการสงเคราะห์ผู้ประสบภัย พร้อมทั้งออกหนังสือรับรองให้ผู้ประสบภัยไว้เป็นหลักฐานในการรับการสงเคราะห์และฟื้นฟู

- จัดให้มีการรักษาพยาบาลแก่ผู้ประสบภัยอย่างต่อเนื่องจนกว่าจะหายกลับมามีชีวิตได้ตามปกติ รวมทั้งจัดการที่พักอาศัยชั่วคราว และระบบสุขภาพให้แก่ผู้ประสบภัย ในกรณีที่ต้องอพยพจากพื้นที่อันตราย

- ให้การสงเคราะห์แก่ครอบครัวของผู้ที่ประสบภัยอย่างต่อเนื่อง โดยเฉพาะในกรณีที่มีผู้เป็นหัวหน้าครอบครัวประสบภัยจนเสียชีวิตหรือไม่สามารถประกอบอาชีพต่อไปได้ โดยการให้ทุนการศึกษาแก่บุตรของผู้ประสบภัยจนจบการศึกษาภาคบังคับ และโดยการจัดหาอาชีพให้แก่บุคคลในครอบครัว

- เลี้ยงดูผู้ประสบภัยที่ไม่สามารถช่วยเหลือตัวเองได้ในระยะแรก เช่น เด็กกำพร้า นักเรียน นักศึกษา คนพิการ และผู้สูงอายุที่ประสบภัย

(๓.๒) การป้องกัน ฝ้าระวัง และควบคุมโรคระบาด ทั้งคนและสัตว์

(๓.๓) ประชาสัมพันธ์เพื่อเสริมสร้างขวัญและกำลังใจของประชาชนให้คืนสู่สภาพปกติโดยเร็ว

(๓.๔) รายงานข่าวและประชาสัมพันธ์ข่าวสารต่อสาธารณชนให้ทราบ

สถานการณ์เป็นระยะๆ

(๒) การฟื้นฟูพื้นที่ประสบภัย

เป็นการบูรณะที่อยู่อาศัย โครงสร้างพื้นฐานต่างๆ ที่ได้รับความเสียหายจากเหตุการณ์สาธารณภัยให้กลับสู่สภาพที่สามารถใช้งานได้ ทั้งนี้ ควรให้ความสำคัญกับการฟื้นฟูทรัพยากรธรรมชาติและสิ่งแวดล้อมด้วยตามความเหมาะสมกับสถานการณ์และการใช้งาน หากการบูรณะโครงสร้างและสิ่งก่อสร้างหรือการฟื้นฟูทรัพยากรธรรมชาติและสิ่งแวดล้อมที่ต้องฟื้นฟูให้ดีกว่าเดิม อาจต้องใช้

เวลาและงบประมาณในการฟื้นฟู ควรกำหนดแผนงานไว้ในการฟื้นฟูระยะยาวต่อไป และการฟื้นฟูพื้นที่ประสบภัย
ในระยะเริ่มต้นให้ปฏิบัติ ดังนี้

(๒.๑) ทำความสะอาดบ้านเรือน ชุมชน และสิ่งสาธารณประโยชน์ ในพื้นที่
ประสบภัย และขนย้ายขยะมูลฝอย

(๒.๒) ให้เทศบาลตำบลทำางที่เกิดเหตุ ดำเนินการฟื้นฟูพื้นที่ประสบภัย
ปรับสภาพภูมิทัศน์ และแก้ไขปัญหาล้างแฉิมและมลภาวะเป็นพิษ

(๒.๓) กรณีที่เกินขีดความสามารถของเทศบาลตำบลทำางให้หน่วยงานที่
รับผิดชอบโครงสร้างพื้นฐานอื่นๆ ดำเนินการฟื้นฟู ซ่อมแซม และบูรณะโครงการที่ได้รับการเสียหาย ดังนี้

- ทางหลวงแผ่นดินและเส้นทางคมนาคม

ดำเนินการโดยแขวงทางหลวง นครศรีธรรมราช ที่ ๒ พงสง และ

หมวดการทางอำเภอทุ่งใหญ่

- ระบบไฟฟ้า

ดำเนินการโดยการไฟฟ้าส่วนภูมิภาคอำเภอทุ่งใหญ่จังหวัด

นครศรีธรรมราชและการไฟฟ้าฝ่ายผลิตแห่งประเทศไทย

- ระบบประปา

ดำเนินการโดยการประปาส่วนภูมิภาคจังหวัดนครศรีธรรมราช

สาขาเงินดี

(๒.๔) ให้รถถอนซากปรักหักพัง และซ่อมแซมสิ่งสาธารณูปโภค โครงสร้าง
พื้นฐานและอาคารบ้านเรือนของผู้ประสบภัย เพื่อให้สามารถประกอบอาชีพได้ต่อไป

(๒.๕) ซ่อมแซมสถานที่ราชการ โรงเรียน สถานศึกษา วัด โบราณสถาน
สถานที่ราชการ สถานที่ท่องเที่ยว และสาธารณูปโภคต่างๆ ให้กลับมาใช้งานได้ดังเดิม

(๒.๖) พื้นที่ประสบภัย เช่น การเก็บซากปรักหักพัง การตรวจสอบความ
แข็งแรงของอาคาร การออกแบบวางผังเมือง การจัดหาแหล่งน้ำอุปโภคบริโภค การจัดทำภูมิทัศน์ ดำเนินการ
โดยสำนักงานโยธาธิการและผังเมืองจังหวัดนครศรีธรรมราช สำนักชลประทานที่ ๓๕ โครงการชลประทาน
จังหวัดนครศรีธรรมราช องค์การบริหารส่วนจังหวัดนครศรีธรรมราชและหน่วยงานอื่นๆ ที่เกี่ยวข้อง

๕.๒.๒ การฟื้นฟูระยะกลาง/ระยะยาว

(๑) การฟื้นฟูระยะกลางเป็นการดำเนินการต่อเนื่องโดยการประสานและ
สนับสนุนชุมชนที่ประสบภัย ฟื้นฟู หรือสร้างสิ่งอำนวยความสะดวกในการดำรงชีวิตขึ้นใหม่ การฟื้นฟูเศรษฐกิจ
และสิ่งแวดล้อม รวมทั้งสภาพร่างกาย จิตใจ และสังคมของผู้ประสบภัย โดยให้ปฏิบัติ ดังนี้

- การฟื้นฟูโครงสร้างพื้นฐานต่างๆ ที่จำเป็นต่อการดำรงชีวิต เช่น ประปา
ไฟฟ้า ระบบโทรคมนาคม เป็นต้น

- การฟื้นฟูและเสริมสร้างความเข้มแข็งทางเศรษฐกิจ

ให้กองคลังของเทศบาลตำบลทำางเป็นหน่วยหลักในการฟื้นฟูและ
เสริมสร้างความเข้มแข็งทางเศรษฐกิจ ทั้งนี้ ให้สามารถร่วมมือกับภาคเอกชน ได้แก่หอการค้า สภาอุตสาหกรรม
สมาคมท่องเที่ยว และหน่วยงานที่เกี่ยวข้องกับระบบเศรษฐกิจและการพาณิชย์ของเทศบาลตำบลทำาง

(๒) สำหรับการฟื้นฟูระยะยาว เป็นการดำเนินการต่อเนื่องจากระยะกลาง
ซึ่งอาจใช้เวลาหลายเดือนหรือหลายปีนับจากหลังเกิดสาธารณภัย โดยมุ่งเน้นการกลับสู่สภาวะปกติ หรือให้ดีขึ้น
ยิ่งขึ้นกว่าเดิม โดยหน่วยงานที่เกี่ยวข้องทำการสำรวจและจัดทำแผนโครงการ เพื่อวางแผนการฟื้นฟูพื้นที่เกิดภัย
ให้สามารถรองรับสาธารณภัยที่จะเกิดขึ้นในอนาคตได้ดีกว่าและปลอดภัยกว่าเดิม โดยมีแนวทางปฏิบัติ ดังนี้

- ให้เทศบาลตำบลท่าอ่าง เป็นหน่วยหลักในการวางแผนและดำเนินกิจกรรมที่นุชุมชนร่วมกับหน่วยงานที่เกี่ยวข้องได้อย่างมีประสิทธิภาพ โดยอาศัยการมีส่วนร่วมกับชุมชน เพื่อให้มีความพร้อมรับมือและฟื้นกลับอย่างรวดเร็ว เป็นการดำเนินงานฟื้นฟูที่ต่อเนื่องจากการบรรเทาภัยที่เกิดขึ้น การให้ความช่วยเหลือทางวิชาการในการวางแผนฟื้นฟู การระบุและติดตามการแก้ไขความขัดแย้งและการลดความแตกต่าง การประยุกต์ใช้หลักการพัฒนาอย่างยั่งยืนในการวางแผน และการกำหนดการประสานความต้องการที่ยังไม่ได้รับการช่วยเหลือ

- ให้มีการบูรณะและการก่อสร้างที่อยู่อาศัยที่ถูกทำลายและได้รับความเสียหายใหม่หรือพัฒนาที่อยู่อาศัยถาวร เพื่อเป็นทางเลือกใหม่ในการแก้ไขปัญหาด้านที่อยู่อาศัยที่จะรองรับ โดยชุมชนมีส่วนในการเสริมสร้างความถาวรยั่งยืนและความต้านทานต่อสาธารณภัยของที่อยู่อาศัย ทั้งนี้ การฟื้นฟูที่อยู่อาศัยมุ่งที่จะแก้ไขปัญหาด้านที่อยู่อาศัยให้ผู้ประสบภัยหลังการเกิดสาธารณภัยเพื่อป้องกันและลดผลกระทบต่อสาธารณภัยที่จะเกิดขึ้นอีก

- ปกป้องทรัพยากรธรรมชาติและสิ่งแวดล้อมและทรัพย์สินทางประวัติศาสตร์ในการดำเนินงานระดับได้และฟื้นฟูที่เหมาะสม เพื่อที่จะสงวน อนุรักษ์ บูรณะและปฏิสังขรณ์ให้กลับคืนสู่สภาพเดิมหรือดีกว่าหรือปลอดภัยกว่าเดิม

๕.๒.๓ การฟื้นฟูด้านต่างๆ

(๑) ด้านสุขภาพและการบริการสังคม

เป็นการเสริมสร้างความพร้อมที่จะรับมือและการฟื้นกลับสู่ภาวะปกติได้อย่างรวดเร็วของเทศบาลตำบลท่าอ่างในการบริการด้านสุขภาพและการบริการด้านสังคมของบุคคลและชุมชนที่ประสบภัย ครอบคลุมถึงการสาธารณสุข สุขภาพจิต และการบริการทางการแพทย์ โดยให้โรงพยาบาลอำเภอทุ่งใหญ่ เป็นหน่วยงานหลักในการดำเนินการ

(๒) ด้านที่อยู่อาศัย

(๒.๑) บูรณะและก่อสร้างที่อยู่อาศัยที่ถูกทำลายและได้รับความเสียหายใหม่หรือพัฒนาที่อยู่อาศัยถาวร เพื่อเป็นทางเลือกใหม่ในการแก้ไขปัญหาด้านที่อยู่อาศัยที่จะรองรับความต้องการของชุมชนได้อย่างมีประสิทธิภาพ

(๒.๒) ภารกิจสนับสนุนการฟื้นฟูที่อยู่อาศัยมุ่งที่จะแก้ไขปัญหาด้านที่อยู่อาศัยหลังการเกิดสาธารณภัย เพื่อป้องกันและลดผลกระทบต่อสาธารณภัยที่จะเกิดขึ้นอีก กรณีที่เกินขีดความสามารถให้หน่วยงานที่รับผิดชอบโครงสร้างพื้นฐานอื่นๆ ดำเนินการฟื้นฟู ซ่อมแซม และบูรณะโครงการที่ได้รับการเสียหาย และขอรับการสนับสนุนจากหน่วยเหนือขึ้นไปตามลำดับ ได้แก่ งบประมาณของจังหวัด งบประมาณของกรม กระทรวง หน่วยงานนอก ภาครัฐ องค์กรระหว่างประเทศ หรือธนาคาร

(๓) ด้านสิ่งแวดล้อม

(๓.๑) ชนย้ายขยะมูลฝอย แก้ไขปัญหาสิ่งแวดล้อมและมลภาวะเป็นพิษ

(๓.๒) วางแผนในการรักษาปกป้องทรัพยากรธรรมชาติและสิ่งแวดล้อม และทรัพย์สินทางประวัติศาสตร์ อนุรักษ์ บูรณะและปฏิสังขรณ์ให้กลับคืนสู่สภาพเดิมหรือดีกว่าเดิมตามที่ชุมชนร้องขอ

(๓.๓) ให้หน่วยงานที่มีหน้าที่รับผิดชอบในทุกระดับรวมถึงหน่วยงานภาคเอกชนที่เป็นเครือข่ายให้สนับสนุนแผนงานและภารกิจสำคัญที่จะต้องดำเนินการตามแผนปฏิบัติการในการป้องกันและบรรเทาสาธารณภัยของเทศบาลตำบลท่าอ่างที่กำหนดวิธีการที่จะใช้ทรัพยากรและสมรรถนะ เพื่อตอบสนองได้ตรงความต้องการของชุมชนและเพียงพอ

บทที่ ๖

การขับเคลื่อนแผนปฏิบัติการในการป้องกันและบรรเทาสาธารณภัย ของเทศบาลตำบลท่าหยางไปสู่การปฏิบัติ

๖.๑ แนวทางการขับเคลื่อนแผนปฏิบัติการในการป้องกันและบรรเทาสาธารณภัยของเทศบาลตำบลท่าหยางไปสู่การปฏิบัติ

แผนปฏิบัติการในการป้องกันและบรรเทาสาธารณภัยของเทศบาลตำบลท่าหยาง พ.ศ. ๒๕๖๕ ได้จัดทำขึ้นโดยใช้กรอบแนวคิดให้สอดคล้องกับแผนการป้องกันและบรรเทาสาธารณภัย อำเภอ พ.ศ. ๒๕๕๘ และแผนการป้องกันและบรรเทาสาธารณภัยจังหวัด พ.ศ. ๒๕๕๘ มีแนวคิดการจัดการความเสี่ยงจากสาธารณภัย ประกอบด้วย การมุ่งเน้นการลดความเสี่ยงจากสาธารณภัย การบูรณาการการจัดการในภาวะฉุกเฉิน การเพิ่มประสิทธิภาพการฟื้นฟูอย่างยั่งยืน และการส่งเสริมความร่วมมือระหว่างประเทศในการจัดการความเสี่ยงจากสาธารณภัย ซึ่งการจะดำเนินการให้บรรลุผลสัมฤทธิ์ตามวัตถุประสงค์ต้องอาศัยการบูรณาการจากทุกภาคส่วน ทั้งภาคราชการ พลเรือน ทหาร ตำรวจ ภาคเอกชน มูลนิธิ/อาสาสมัคร และองค์การสาธารณกุศล และต้องเป็นไปตามพระราชบัญญัติป้องกันและบรรเทาสาธารณภัย พ.ศ. ๒๕๕๐ ที่บัญญัติไว้ใน

มาตรา ๒๐ ให้องค์กรปกครองส่วนท้องถิ่นแต่งตั้งพื้นที่มีหน้าที่ป้องกันและบรรเทาสาธารณภัยในเขตท้องถิ่นของตน โดยมีผู้บริหารองค์กรปกครองส่วนท้องถิ่นแต่งตั้งพื้นที่นั้นเป็นผู้รับผิดชอบ ในฐานะผู้อำนวยการท้องถิ่น

เพื่อให้แผนปฏิบัติการในการป้องกันและบรรเทาสาธารณภัยของเทศบาลตำบลท่าหยาง พ.ศ. ๒๕๖๕ ไปสู่การปฏิบัติให้เกิดผลและเป็นรูปธรรม โดยกำหนดผลการดำเนินงานของแต่ละภาคส่วน ซึ่งเป็นตัวชี้วัดการขับเคลื่อนแผนปฏิบัติการในการป้องกันและบรรเทาสาธารณภัยของเทศบาลตำบลท่าหยาง พ.ศ. ๒๕๖๕ ไปสู่การปฏิบัติ ดังนี้

ตารางที่ ๖-๑ : แนวทางการดำเนินงานในการขับเคลื่อนแผนไปสู่การปฏิบัติ

ลำดับที่	การดำเนินการ	หน่วยงานที่รับผิดชอบ
๑	ดำเนินการเผยแพร่ประชาสัมพันธ์ให้ความรู้เกี่ยวกับแผนปฏิบัติการในการป้องกันและบรรเทาสาธารณภัยของเทศบาลตำบลท่าหยาง พ.ศ. ๒๕๖๕ รวมทั้งแนวทางปฏิบัติเกี่ยวกับการป้องกันและบรรเทาสาธารณภัยที่อาจเกิดขึ้น ในพื้นที่ของตนเอง เพื่อสร้างความตระหนักให้แก่นัก ผู้ใหญ่บ้าน อาสาสมัคร คนในชุมชน/ท้องถิ่นได้รับรู้ รับทราบ เข้าใจถึงระเบียบกฎหมายที่เกี่ยวข้องกับสาธารณภัย และสร้างการมีส่วนร่วมของภาคประชาชนและภาคเอกชนในพื้นที่	- เทศบาลตำบลท่าหยาง - หน่วยงานที่เกี่ยวข้องกับการป้องกันและบรรเทาสาธารณภัย
๒	จัดให้มีการประชุมกองอำนาจการป้องกันและบรรเทาสาธารณภัยของเทศบาลตำบลท่าหยาง อย่างน้อยทุก ๒ เดือน อย่างต่อเนื่อง เพื่อใช้เป็นกลไกและเวทีในการบูรณาการการทำงานระหว่างหน่วยงานที่เกี่ยวข้อง ตั้งแต่สารกิจด้านการป้องกัน การลดผลกระทบ และการเตรียมความพร้อม การร่วมวิเคราะห์ประเมินความเสี่ยงจากสาธารณภัยในพื้นที่	- เทศบาลตำบลท่าหยาง - หน่วยงานที่เกี่ยวข้องกับการป้องกันและบรรเทาสาธารณภัย

ลำดับที่	การดำเนินการ	หน่วยงานที่รับผิดชอบ
๓	มีส่วนร่วมกับอำเภอทุ่งใหญ่ และจังหวัดนครศรีธรรมราช อย่างต่อเนื่อง เพื่อเชื่อมการทำงานอย่างประสานสอดคล้อง โดยจัดประชุมแลกเปลี่ยนข้อคิดเห็นการดำเนินการกิจกรรม เช่น ร่วมสำรวจประเมินวิเคราะห์พื้นที่เสี่ยง ปัจจัยเสี่ยงที่ทำให้เกิดภัย เป็นต้น	- เทศบาลตำบลท่ายาง - สนง.ปภ.สาขาทุ่งใหญ่ - สนง.ปภ.จว. นครศรีธรรมราช - ศูนย์ ปภ. เขต ๑๑
๔	การจัดทำแผนเผชิญเหตุสาธารณภัยของเทศบาลตำบลท่ายาง การร่วมฝึกการป้องกันและบรรเทาสาธารณภัยของกองอำนวยการป้องกันและบรรเทา สาธารณภัยระดับต่างๆ เพื่อทดสอบและฝึกความชำนาญร่วมกับหน่วยงานต่างๆ ที่เกี่ยวข้อง	- เทศบาลตำบลท่ายาง - สนง.ปภ.สาขาทุ่งใหญ่ - สนง.ปภ.จว. นครศรีธรรมราช - ศูนย์ ปภ. เขต ๑๑ - หน่วยงานที่เกี่ยวข้องกับการป้องกันและบรรเทาสาธารณภัย
๕	จัดทำแผนงานโครงการเพื่อขอรับการสนับสนุนงบประมาณในการดำเนินการกิจ เช่น งบประมาณจังหวัด งบพัฒนากลุ่มจังหวัด สำนักงานกองทุนสนับสนุนการส่งเสริมสุขภาพ (สสส.) กองทุนความปลอดภัยในการใช้รถใช้ถนน ภาคเอกชน และภาคประชาสังคม ของกระทรวงมหาดไทย โดยให้เชื่อมโยงกับยุทธศาสตร์การเตรียมพร้อมแห่งชาติ	- เทศบาลตำบลท่ายาง - สำนักงานจังหวัด นครศรีธรรมราช - หน่วยงานที่เกี่ยวข้องกับการป้องกันและบรรเทาสาธารณภัย
๖	พิจารณาแผนงาน/โครงการที่ได้มีการประเมินความเสี่ยงในพื้นที่ที่มุ่งเน้นการลดความเสี่ยงจากสาธารณภัย แก่ไขปัญหาที่เกิดขึ้นในภาพรวมอย่างมีส่วนร่วมแบบบูรณาการ ซึ่งรัฐบาลได้ให้ความสำคัญกับการเตรียมพร้อมแห่งชาติ ประกอบกับให้มีความเชื่อมโยงและส่งผลกระทบต่อทิศทางการพัฒนาจังหวัดและกลุ่มจังหวัด โดยการเสนอขอรับการสนับสนุนงบประมาณตามภารกิจของอำเภอ/องค์กรปกครองส่วนท้องถิ่นภายใต้แผนพัฒนาท้องถิ่น เพื่อขอรับการสนับสนุนงบประมาณจากจังหวัดและกลุ่มจังหวัด โดยบรรจุในแผนปฏิบัติการราชการประจำปีจังหวัดและกลุ่มจังหวัด ที่เป็นกรอบแผนงาน/โครงการในแผนพัฒนาจังหวัดและกลุ่มจังหวัดต่อไป	- เทศบาลตำบลท่ายาง - สำนักงานจังหวัด นครศรีธรรมราช - หน่วยงานที่เกี่ยวข้องกับการป้องกันและบรรเทาสาธารณภัย
๗	ให้ความรู้แก่ภาคีเครือข่ายที่เกี่ยวข้องทั้งด้านวิชาการและการปฏิบัติ สร้างองค์ความรู้เพื่อเป็นข้อมูลในการกำหนดนโยบายทั้งระดับจังหวัด ระดับอำเภอ และระดับพื้นที่	- เทศบาลตำบลท่ายาง - สทป.นครศรีฯ - สทมน.นครศรีฯ

ลำดับที่	การดำเนินการ	หน่วยงานที่รับผิดชอบ
๘	สนับสนุน กำกับ ติดตาม ให้คำแนะนำในการจัดทำแผนการป้องกันและบรรเทาสาธารณภัยชุมชน/หมู่บ้าน เพื่อเป็นกรอบปฏิบัติงานในระดับพื้นที่ที่มีความเชื่อมโยงกับแผนปฏิบัติการในการป้องกันและบรรเทา สาธารณภัย เทศบาลตำบลท่ายาง	- เทศบาลตำบลท่ายาง
๙	การติดตามและประเมินผล โดยการมีส่วนร่วมของหน่วยงานต่างๆ ทั้งส่วนกลางและระดับพื้นที่ การกำหนดให้จัดทำรายงานผลการดำเนินงานให้ผู้อำนวยการจังหวัดเพื่อรายงานผลต่อไปยังผู้อำนวยการกลางและผู้บังคับบัญชาระดับเหนือขึ้นไปทราบเป็นประจำทุกปี รวมทั้งการติดตามและประเมินผลการนำแผนปฏิบัติการในการป้องกันและบรรเทาสาธารณภัยเทศบาลตำบลท่ายาง ไปสู่การปฏิบัติ ในช่วงกลางแผนและปลายแผน พร้อมทั้งพิจารณาแนวทางปรับปรุงแผนฯ	- เทศบาลตำบลท่ายาง - สนง.ปภ.สาขาทุ่งใหญ่ - สนง.ปภ.จว. นครศรีธรรมราช - ศูนย์ ปภ. เขต ๑๑ - สำนักงานจังหวัด นครศรีธรรมราช

๖.๒ การติดตามและประเมินผล

เป็นกระบวนการดำเนินงานด้านการกำกับควบคุม เพื่อติดตามความก้าวหน้าของภารกิจและหรือประเมินว่าภารกิจสำเร็จตามวัตถุประสงค์ที่กำหนดไว้หรือไม่ การติดตามประเมินผล โดยปกติจะต้องกำหนดดัชนีการติดตามประเมินผลเพื่อเป็นเกณฑ์ในการพิจารณาว่าสถานการณ์ที่ตรวจสอบวัดได้นั้นบรรลุหรือไม่บรรลุเมื่อเทียบกับเกณฑ์หรือดัชนีที่กำหนด ประโยชน์ของการติดตามประเมินผลไม่เพียงแต่ช่วยให้ทราบความก้าวหน้า และหรือความล้มเหลวของการดำเนินการ โดยใช้ดัชนีประเมินว่าการดำเนินการ ใกล้ถึงเป้าหมายที่กำหนดแค่ไหนเพียงไรแล้ว ยังสามารถช่วยให้วิเคราะห์เพิ่มเติมให้ทราบปัจจัยเหตุแห่งความสำเร็จและความล้มเหลวดังกล่าวได้ ทำให้เกิดประโยชน์ในการปรับปรุงแนวทางดำเนินการต่อไปได้

๖.๒.๑ แนวทางการติดตามและประเมินผล



๖.๒.๒ หน่วยงานและภาคีเครือข่ายดำเนินการติดตามและประเมินผล

ให้กองอำนาจการป้องกันและบรรเทาสาธารณภัยเทศบาลตำบลท่าทรายเป็นหน่วยรับผิดชอบหลักในการดำเนินงานตามแนวทางการผลักดันประเด็นสำคัญไปสู่การปฏิบัติ โดยให้จัดทำรายงานการติดตามและประเมินผลภาพรวมที่บรรลุผลตามเป้าหมายการจัดการสาธารณภัย ประเมินผลกระทบ การขับเคลื่อน และสรุปภาพรวมการติดตามและประเมินผลให้อำนาจการท้องถิ่นอำเภอเพื่อรายงานผลต่อไปยังผู้อำนาจการจังหวัด ผู้อำนาจการกลางและผู้บังคับบัญชาาระดับเหนือขึ้นไปทราบ เพื่อนำไปสู่การปรับปรุงแนวทางการดำเนินงานต่อไป

การจัดทำรายงานผลการขับเคลื่อนแผนปฏิบัติการในการป้องกันและบรรเทา สาธารณภัย เทศบาลตำบลท่าช้างไปสู่การปฏิบัติ เพื่อตอบสนองต่อเป้าหมายการจัดการสาธารณภัยของ เทศบาลตำบลท่าช้างให้มีประสิทธิภาพ ยกกระดับไปสู่มาตรฐานตามหลักสากล ตลอดจนนำปัญหาอุปสรรคและข้อเสนอแนะไปปรับปรุงแผนปฏิบัติการในการป้องกันและบรรเทาสาธารณภัยเทศบาลตำบลท่าช้างต่อไป

๖.๓ การวิจัยและพัฒนา

เป็นกระบวนการของการศึกษา การเรียนรู้ และการค้นหาแนวคิด แนวทาง และวิธีปฏิบัติ หรือสิ่งประดิษฐ์ เพื่อนำไปใช้ในการพัฒนาเทคนิค วิธีการ รูปแบบการดำเนินงาน หรือระบบการจัดการความเสี่ยง จากสาธารณภัยที่เป็นประโยชน์ทั้งแก่ประชาชนและหน่วยงานที่เกี่ยวข้องทุกภาคส่วน รวมทั้งการนำสิ่งที่ได้มีการคิดค้นหรือค้นพบมาพัฒนา ออกแบบ เปลี่ยนแปลง ผลการดำเนินงาน กระบวนการดำเนินงาน และการบริการให้มีลักษณะรูปแบบใหม่ หรือการปรับปรุงให้ดีขึ้นกว่าเดิม และสามารถดำเนินการร่วมกับ การติดตาม และประเมินผล โดยการเก็บรวบรวมข้อมูลภายใต้กรอบการติดตามและประเมินผลในลักษณะของการทบทวน จากบทเรียนและการเรียนรู้ที่ก่อนการดำเนินการ ระหว่างดำเนินการ และเมื่อเสร็จสิ้นการดำเนินการ โดยมี แนวทางการดำเนินการวิจัยและพัฒนา ดังนี้

(๑) เทศบาลตำบลท่าช้างเป็นหน่วยงานหลักในการประสานงานด้านการศึกษา ค้นคว้า และการวิจัยและพัฒนาที่เกี่ยวข้องกับการป้องกันและบรรเทาสาธารณภัยร่วมกับสถาบันการศึกษา ภาคเอกชน และหน่วยงานที่เกี่ยวข้อง เพื่อนำองค์ความรู้และเทคโนโลยีมาพัฒนาและประยุกต์ใช้เพื่อการป้องกันและบรรเทาสาธารณภัยของเทศบาลตำบลท่าช้างให้เหมาะสม

(๒) ศึกษาบทเรียนของเหตุการณ์สาธารณภัยสำคัญที่ผ่านมาของเทศบาลตำบลท่าช้าง เพื่อให้ทราบข้อมูลข้อเท็จจริงสำหรับไปประยุกต์ใช้ในการจัดการความเสี่ยงสาธารณภัยให้มีประสิทธิภาพยิ่งขึ้น

(๓) จัดทำสรุบทบทเรียน (Lesson Learned) ของการเกิดสาธารณภัยครั้งสำคัญที่ผ่านมา ของเทศบาลตำบลท่าช้างเพื่อเป็นประโยชน์ในการบริหารจัดการในอนาคต

๖.๔ การทบทวนแผนปฏิบัติการในการป้องกันและบรรเทาสาธารณภัยของเทศบาลตำบลท่าช้าง

พระราชบัญญัติป้องกันและบรรเทาสาธารณภัย พ.ศ. ๒๕๕๐ มาตรา ๔๔ กำหนดว่า ในกรณีข้อเท็จจริงเกี่ยวกับสาธารณภัยหรือการป้องกันและบรรเทาสาธารณภัยที่ได้กำหนดไว้ในแผนต่างๆ ตามพระราชบัญญัตินี้เปลี่ยนแปลงไป หรือแผนดังกล่าวได้ใช้ครบห้าปีแล้ว ให้เป็นหน้าที่ของผู้รับผิดชอบในการจัดทำแผนดำเนินการปรับปรุงหรือทบทวนแผนที่อยู่ในความรับผิดชอบ

ดังนั้น หากเทศบาลตำบลท่าช้าง ได้ดำเนินการตามกระบวนการที่กำหนดไว้ในแผนปฏิบัติการในการป้องกันและบรรเทาสาธารณภัยเทศบาลตำบลท่าช้าง พ.ศ. ๒๕๖๔ และได้มีการติดตาม ประเมินผลสัมฤทธิ์ของแผน หรือมีสถานการณ์สาธารณภัยที่ไม่ได้กำหนดไว้ในแผน หรือมีการวิจัยและพัฒนา พบข้อบกพร่อง หรือมีนวัตกรรมการป้องกันและบรรเทาสาธารณภัยที่ทันสมัยและเหมาะสม ให้เทศบาลตำบลท่าช้างพิจารณาทบทวนปรับปรุงแผนปฏิบัติการในการป้องกันและบรรเทาสาธารณภัยเทศบาลตำบลท่าช้าง พ.ศ. ๒๕๖๔ ได้ตามความเหมาะสมทุกปี

ภาคผนวก

บัญชีรายชื่อบุคลากรหน่วยงานราชการ รัฐวิสาหกิจ องค์กรปกครองส่วนท้องถิ่น ภาคเอกชน และองค์กรเครือข่าย
ในเขตเทศบาลตำบลท่าช้าง

ลำดับ ที่	ชื่อหน่วยงาน	วิทยุสื่อสาร		หมายเลขโทรศัพท์	
		นามเรียกขาน	ความถี่	โทรศัพท์	โทรสาร
๓	กองอำนวยการป้องกันฯ.ทุ่งใหญ่	"ท่าช้าง"	๓๕๖.๘๕๐	๐๓๕-๔๘๗๒๕๗	๐๓๕-๔๘๗๑๕๘
๒	สถานีตำรวจภูธรทุ่งใหญ่		๓๕๖.๘๒๕	๐๓๕-๔๘๗๑๖๗	๐๓๕-๔๘๗๑๖๗
๓	เทศบาลตำบลท่าช้าง	"จุฬา"	๓๖๒.๕๕๐	๐๓๕-๔๘๗๓๒๓	๐๓๕-๔๘๗๓๒๓
๔	เทศบาลตำบลทุ่งสิง			๐๓๕-๓๗๖๖๓๐	๐๓๕-๓๗๖๖๓๐
๕	อบต.ท่าช้าง	"ทุ่งใหญ่"	๓๖๒.๕๒๕	๐๓๕-๔๘๗๓๓๓	๐๓๕-๔๘๗๓๓๓
๖	อบต.บางรูป			๐๓๕-๘๐๐๔๕๐	
๗	อบต.บึง			๐๓๕-๗๕๖๒๒๔	๐๓๕-๗๕๖๒๒๔
๘	อบต.ทุ่งใหญ่	"กู้ชีพ อบต.ทุ่งใหญ่"	๓๖๒.๕๒๕	๐๓๕-๔๘๗๓๓๓	๐๓๕-๔๘๗๓๓๓
๙	อบต.กุแหระ			๐๓๕-๓๕๕๘๕๐	๐๓๕-๓๕๕๘๕๐
๑๐	อบต.กรงหมื่น	"นิรภัยกรงหมื่น"	๓๖๒.๕๒๕	๐๓๕-๗๕๖๐๓๔	๐๓๕-๗๕๖๐๓๔
๑๑	กองอำนวยการป้องกันฯ จ.นครราชสีมา			๐๓๕-๓๕๕๘๕๐	๐๓๕-๓๕๕๘๕๐
๑๒	การไฟฟ้าส่วนภูมิภาค อ.ทุ่งใหญ่			๐๓๕-๓๖๖๒๒๒	
๑๓	การประปาส่วนภูมิภาค สาขาจันทิ			๐๓๕-๔๕๕๓๓๔	๐๓๕-๔๕๕๓๓๔
๑๔	โรงพยาบาลทุ่งใหญ่		๓๕๕.๗๒๕	๐๓๕-๔๘๗๑๒๕	
๑๕	มูลนิธิกู้ภัยสยามรวมใจ			๐๓๕-๖๔๐๒๓๓๘	
๑๖	มูลนิธิกู้ภัยไต่เด็กเชียงคิง		๓๕๕.๗๒๕	๐๓๗-๗๓๖๑๓๗๗	
๑๗	มูลนิธิกู้ภัยช้างเผือก			๐๓๓-๗๕๖๘๒๖๘	

ภาคผนวก ข

บัญชีรายชื่อบุคลากรหน่วยงานราชการ รัฐวิสาหกิจ องค์กรปกครองส่วนท้องถิ่น ภาคเอกชน และองค์กรเครือข่าย
ในเขตจังหวัดนครศรีธรรมราช

ลำดับ	ชื่อหน่วยงาน	ชื่อผู้รับผิดชอบ	โทรศัพท์	Fax	คลื่นความถี่	นามเรียกขาน
๑	องค์การบริหารส่วนจังหวัดนครศรีธรรมราช	นายชำนาญบุญเอียดแก้ว	๐๗๕-๓๕๖๒๕๓	๐๗๕-๓๕๖๒๕๔		
๒	สำนักงานคลังจังหวัดนครศรีธรรมราช	น.ส.ปานศากุสิกร	๐๗๕-๓๕๖๒๖๐	๐๗๕-๓๕๖๒๕๓		
๓	สำนักงานท้องถิ่นจังหวัดนครศรีธรรมราช	นายสุพิทย์ไกรวิมลบุตร	๐๗๕-๓๕๖๒๕๔	๐๗๕-๓๕๖๒๕๓/๐๗๕-๓๕๖๒๕๔		
๔	สำนักงานพาณิชย์จังหวัดนครศรีธรรมราช	นางอารีย์พรละสิน	๐๗๕-๓๕๖๒๖๑	๐๗๕-๓๕๖๒๕๓		
๕	สำนักงานเกษตรและสหกรณ์จังหวัดนครศรีธรรมราช	นางอัญญาอินทร์	๐๗๕-๓๕๖๒๖๒	๐๗๕-๓๕๖๒๖๑		
๖	ศูนย์เทคโนโลยีสารสนเทศและการสื่อสาร เขต ๑๑ นครศรีธรรมราช	นายสันติภทธรรมศิริ	๐๗๕-๓๕๖๒๕๓	๐๗๕-๓๕๖๒๕๓	๑๕๐.๓๕๐, ๑๕๖.๑๕๑	"สิงห์ทอง ๑๑"
๗	สำนักงานทางหลวงที่ ๑๖	นายเศรษฐพงษ์งามพิทักษ์กุล	๐๗๕-๓๕๖๒๕๓	๐๗๕-๓๕๖๒๖๐		
๘	ตำรวจตระเวนชายแดนจังหวัดนครศรีธรรมราช	พ.ต.อ. วัลย์เอกพรทิพย์	๐๗๕-๓๕๖๒๕๔	๐๗๕-๓๕๖๒๕๓	๑๕๖.๑๕๑	"บุหงา"
๙	สำนักงานพัฒนาสังคมและความมั่นคงของมนุษย์จังหวัดนครศรีธรรมราช	นายวีระศักดิ์ไกรสิทธิ์	๐๗๕-๓๕๖๒๖๕	๐๗๕-๓๕๖๒๖๐		
๑๐	สำนักงานชลประทานที่ ๑๕	นายเกียรติณรงค์เรือรุ่งนันทน์	๐๗๕-๓๕๖๒๕๓	๐๗๕-๓๕๓๓๕๐	๑๓๗.๐๕๐	"ศรีธรรมราช"
๑๑	สำนักงานประมงจังหวัดนครศรีธรรมราช	นายเฉลิมชัยทองเขียว	๐๗๕-๓๕๖๒๕๐	๐๗๕-๓๕๖๒๕๐	๑๗๖.๑๗๐	"สิงห์" (สถานีวิทยุชุมชนสิงห์สีด)
๑๒	สำนักงานอุตสาหกรรมจังหวัดนครศรีธรรมราช	จำเอกประวิทย์ทองเขียว	๐๗๕-๓๕๖๒๕๐	๐๗๕-๓๕๖๒๕๐	๑๕๖.๑๕๐	"ปากน้ำ" (สถานีวิทยุชุมชนปากน้ำ)
๑๓	สำนักงานจัดการทรัพยากรป่าไม้ที่ ๑๒	นายชาญชัยพันธ์	๐๗๕-๓๕๖๒๕๐	๑๕๖.๑๕๑		
๑๔	สำนักงานจัดการทรัพยากรป่าไม้ที่ ๑๒	นายสุวิงการแก้ว	๐๗๕-๓๕๖๒๕๓	๐๗๕-๓๕๖๒๕๓/๑๗๖.๑๗๑	๑๗๖.๑๗๑, ๑๗๖.๑๕๑	"สิงห์"

ลำดับ	ชื่อหน่วยงาน	ชื่อผู้รับผิดชอบ	โทรศัพท์	Fax	คลื่นความถี่	นามเรียกขาน
๓๔	มณฑลทหารบกที่ ๔๓		๐๓๕-๓๘๕๕๓๕	-	๓๘๕.๕๕๐	
๓๕	สำนักงานสาธารณสุขจังหวัดนครศรีธรรมราช	นางเอิรวัฒน์มาลาธารณ์	๐๓๕-๓๘๓๐๓๑	๐๓๕-๓๘๓๐๓๒๒ ๓๓๓๕	๓๘๕.๗๖๕	"นครศรี ๓"
๓๖	โครงการชลประทานนครศรีธรรมราช	นายอินทร์สุขสวัสดิ์	๐๓๕-๗๖๒๒๖๕	๐๓๕-๗๖๒๒๖๕	๓๘๕.๙๐๐	"นครศรีธรรมราชชลประทาน"
๓๗	การประปาส่วนภูมิภาคสาขา นครศรีธรรมราช	นายเทพเทธิชบานแก้ว	๐๓๕-๗๗๖๖๖๗	๐๓๕-๗๗๖๖๖๘		
๓๘	สำนักงานสถิติจังหวัดนครศรีธรรมราช	นายสมจิตรคณพันธ์	๐๓๕-๓๘๓๐๓๓	๐๓๕-๓๘๓๐๓๒		
๓๙	สำนักงานเกษตรจังหวัดนครศรีธรรมราช	นายอิทธิพงษ์พันธ์แก้ว	๐๓๕-๕๕๖๒๓๕	๐๓๕-๕๕๖๒๓๕		
๔๐	แนวทางหลวงชนบทนครศรีธรรมราช	นายอนุวัติโอฬาทกิจ	๐๓๕-๓๗๘๖๒๖	๐๓๕-๓๗๘๖๒๕		
๔๑	สมาคมหม้อแกวมวิชัยสุโขทัย	นายพนัสมาศคณแก้ว	๐๓๕-๓๗๒๓๕๕	๐๓๕-๓๗๒๓๕๕	๓๘๕.๒๕๐	"H-SAN"
๔๒	แขวงทางหลวงชนบทนครศรีธรรมราชที่ ๒ (ทุ่งสง)	นายวิชัยภูมิจึง	๐๓๕-๗๖๒๖๒๐	๐๓๕-๗๖๒๖๒๑	๓๗๓.๕๓๐	"ศูนย์วิทยทางหลวงทุ่งสง"
๔๓	มหาวิทยาลัยราชภัฏนครศรีธรรมราช	ดร.วีรพงษ์ใจช่วย	๐๓๕-๒๓๗๖๖๕	๐๓๕-๒๓๗๖๖๕		
๔๔	หน่วยกู้ภัยชายแดนใต้ชายร่วมใจภูเก็ต	นายปิยะพงษ์สุขขณะ	๐๓๕-๕๒๐๖๕๕	-	๒๖๘.๕๓๕	"กู้ภัยชายแดน"
๔๕	มูลนิธิศกาศุสได้เด็กเชียงใหม่		๐๓๕-๓๘๕๗๖๗	๐๓๕-๓๘๕๗๖๗	๒๖๘.๗๗๕	
๔๖	อำเภอสามชุก	นายสุจินต์กัมเนิด	๐๓๕-๕๓๓๐๓๖	๐๓๕-๕๓๓๐๓๐	๕๓๐.๕๕๐	"ทางใหม่"
๔๗	อำเภอช้างกลาง	นายธีระพรศักดิ์พิชญ	๐๓๕-๕๕๕๖๖๔	๐๓๕-๕๕๕๖๖๕	๕๕๐.๘๕๐	"ช้างศึก"
๔๘	อำเภอนาบอน	นายศรีวิชัยสุขชัยนันท์	๐๓๕-๕๖๗๓๓๐	๐๓๕-๕๖๗๓๓๐	๕๖๐.๘๕๐	"เราพัฒนา"
๔๙	อำเภอตะกั่วป่า	นายภักดีไชยาภิแก้ว	๐๓๕-๗๘๐๓๓๘	๐๓๕-๗๘๐๓๓๐	๗๕๐.๘๕๐	"ดอกสุพิ"
๕๐	อำเภอพนาสันธ์	นายสุภิศกรประสิทธิ์ชัย	๐๓๕-๗๗๒๒๖๕	๐๓๕-๗๗๒๒๖๕	๗๕๐-๕๕๐	"เงินศรีเงิน"
๕๑	อำเภอเมืองนครศรีธรรมราช	นางสาวกัญญาภัคชาภิณนธ์	๐๓๕-๕๕๖๘๕๒	๐๓๕-๕๕๖๘๕๒	๕๕๐.๘๕๐	"เมืองทอง"
๕๒	อำเภอฉวาง	นายศุภฤกษ์ภักดีสุจินทร์	๐๓๕-๕๘๖๖๖๗	๐๓๕-๕๘๖๖๖๗	๕๘๐.๘๕๐	"ทป"

ลำดับ	ชื่อหน่วยงาน	ชื่อผู้รับผิดชอบ	โทรศัพท์	Fax	หัตถ์ขวามือ	นามเรียกขาน
๓๓	อำเภอเฉลิมพระเกียรติ	นายเนบอชยาแก้ว	๐๙๕-๙๒๒๐๐๘	๐๙๕-๙๒๒๐๐๙	๐๙๕-๙๒๒๐๐๘	"อุบลราช"
๓๔	อำเภอคำชะอี	นายสุรินทร์ชัยรัตน์	๐๙๕-๙๒๒๐๐๙	๐๙๕-๙๒๒๐๐๙	๐๙๕-๙๒๒๐๐๙	"ไชยาชน"
๓๕	อำเภอทุ่งสูง	นายอุษณารอบคอบ	๐๙๕-๙๒๒๐๒๒	๐๙๕-๙๒๒๐๒๕	๐๙๕-๙๒๒๐๒๕	"บุบผ"
๓๖	อำเภอป่าพูนัง	นางพันทิพย์เทพบุญ	๐๙๕-๙๒๒๐๒๕	๐๙๕-๙๒๒๐๒๕	๐๙๕-๙๒๒๐๒๕	"ภูมื่น"
๓๗	อำเภอท่าศาลา	นายรุ่งเรืองสิมบุตร	๐๙๕-๙๒๒๐๒๖	๐๙๕-๙๒๒๐๒๖	๐๙๕-๙๒๒๐๒๖	"ป่าสูง"
๓๘	อำเภอชนบท	นายอภัยเทพบุญแก้ว	๐๙๕-๙๒๒๐๒๗	๐๙๕-๙๒๒๐๒๗	๐๙๕-๙๒๒๐๒๗	"ประวีร์"
๓๙	อำเภอรัตนพิบูลย์	นายชาญสิทธิ์สุวรรณ	๐๙๕-๙๒๒๐๒๗	๐๙๕-๙๒๒๐๒๗	๐๙๕-๙๒๒๐๒๗	"สุจิตร์"
๔๐	อำเภอสิงขร	นายวีระชัยบุญนิตย์	๐๙๕-๙๒๒๐๒๘	๐๙๕-๙๒๒๐๒๘	๐๙๕-๙๒๒๐๒๘	"จอมทอง"
๔๑	อำเภอเขาวงกต	นายจิตติวีร์วีร์พันธ์	๐๙๕-๙๒๒๐๒๖	๐๙๕-๙๒๒๐๒๖	๐๙๕-๙๒๒๐๒๖	"โพธิ์"
๔๒	อำเภอสีปุม	นายวีระนาคะ	๐๙๕-๙๒๒๐๒๕	๐๙๕-๙๒๒๐๒๕	๐๙๕-๙๒๒๐๒๕	"เขาพระ"
๔๓	อำเภอทุ่งใหญ่	นายสีนอภามาธราช	๐๙๕-๙๒๒๐๒๘	๐๙๕-๙๒๒๐๒๘	๐๙๕-๙๒๒๐๒๘	"ท่าเกษ"
๔๔	อำเภอทิวเขา	นายสุเมธช้างชนะ	๐๙๕-๙๒๒๐๒๘	๐๙๕-๙๒๒๐๒๘	๐๙๕-๙๒๒๐๒๘	"แพร่งเมือง"
๔๕	อำเภอวังชัน	นายสมยศเขียวบรรพ	๐๙๕-๙๒๒๐๒๘	๐๙๕-๙๒๒๐๒๘	๐๙๕-๙๒๒๐๒๘	"นาหนอง"
๔๖	อำเภอชุมพวง	นายบุญนิตย์หนูทองแดง	๐๙๕-๙๒๒๐๒๖	๐๙๕-๙๒๒๐๒๖	๐๙๕-๙๒๒๐๒๖	"ขี้เหล็ก"
๔๗	อำเภอพระพรหม	นายศักดิ์พงษ์รอมแดง	๐๙๕-๙๒๒๐๒๖	๐๙๕-๙๒๒๐๒๖	๐๙๕-๙๒๒๐๒๖	"พระราม"
๔๘	อำเภอหนองฮี	นายเกิดพิงค์อินทสุวรรณ	๐๙๕-๙๒๒๐๒๕	๐๙๕-๙๒๒๐๒๕	๐๙๕-๙๒๒๐๒๕	"เขาเหล็ก"

บัญชีรายชื่อเจ้าพนักงานป้องกันฯที่ได้รับการแต่งตั้ง/อาสาสมัครป้องกันภัยฝ่ายพลเรือน/OTOS
เทศบาลตำบลท่าช้าง

รายชื่อบุคลากร (ที่สามารถตัดสินใจในการช่วยเหลือผู้ประสบภัยได้)

ลำดับที่	ชื่อ - สกุล	ตำแหน่ง	เบอร์โทรศัพท์
๑	นายชัยรัชต์ ย้าลอย	นายกเทศมนตรี	๐๙๘-๕๕๓๕๕๓๕
๒	นายทวีป เพชรดวง	รองนายกเทศมนตรี	๐๘๙-๒๒๒๘๓๓๘
๓	นางสาวนุจรี ช่วยคุ้ม	รองนายกเทศมนตรี	๐๘๑-๐๗๗๗๕๒๖
๔	นายไพบุสย์ พัดศรีเรือง	เลขานุการนายกเทศมนตรี	๐๘๑-๓๓๕๖๖๙๕
๕	จ.อ. เวชยันต์ หนูรักษา	ปลัดเทศบาล	๐๘๗-๒๙๕๘๘๗๖

รายชื่อพนักงานเทศบาล (ที่รับผิดชอบในการช่วยเหลือผู้ประสบภัย)

ลำดับที่	ชื่อ - สกุล	ตำแหน่ง	เบอร์โทรศัพท์
๓	นายทองชัย เพชรช่วย	ประธานกรรมการประสานงานศูนย์ฯ	๐๘๖-๒๘๖๒๑๘๐
๒	นายทองวัฒน์ ทักเขียว	รองประธานกรรมการฯ	๐๘๑-๕๕๗๗๘๐๒
๓	นางภิรมย์ จันทร์สว่าง	เหรัญญิก	๐๘๑-๐๘๙๗๒๓
๔	นางกริษา รักขามัน	เลขานุการ	๐๘๕-๓๘๕๘๐๗๕
๕	นายประเคิม เชื้อพุทธ	กรรมการ	๐๘๕-๕๘๓๘๕๕๗
๖	นายสนัด บุญหวาน	กรรมการ	๐๙๓-๓๒๘๕๗๕๕
๗	นางลัดดาวลัย อักษรพันธ์	กรรมการ	๐๘๗-๘๘๖๑๘๘๑
๘	นายสมยศ สุวรรณ	กรรมการ	๐๘๑-๐๘๖๗๗๘๓

ลำดับที่	ชื่อ - สกุล	ตำแหน่ง	เบอร์โทรศัพท์
๙	นายศิริชัย มหาชัย	กรรมการ	๐๖๒-๒๓๔๓๕๕๘๓
๑๐	นายवासุข โกรนรา	กรรมการ	๐๘๕-๘๔๗๒๘๖๓
๑๑	นายชาติ บัวภา	กรรมการ	๐๙๘-๗๐๘๗๒๔๕
๑๒	นายสมยศ นิลเพชร	กรรมการ	๐๘๗-๒๓๗๒๖๔๖
๑๓	นางวรรณงค์ พรหมชัยศรี	กรรมการ	๐๘๕-๔๕๒๓๑๗๐
๑๔	นางเปรมใจ ประพฤติตรง	กรรมการ	๐๙๓-๖๓๖๖๙๓๙
๑๕	นายปิยะชัย หล่อจิว	กรรมการ	๐๙๘-๐๓๖๔๗๙๗
๑๖	นางจิรวรรณ บำรุงศรี	สมาชิก อปพร.	๐๙๓-๖๕๒๗๖๐๒
๑๗	นางนวิรัตน์ รักขามัน	สมาชิก อปพร.	๐๘๕-๖๓๙๐๘๙๓
๑๘	นางสาวปราณี ศรีประจันต์	สมาชิก อปพร.	๐๙๘-๗๓๔๓๖๙๓
๑๙	นายทวี สุวรรณโณ	สมาชิก อปพร.	๐๙๓-๗๓๖๖๗๙๙
๒๐	นายประสงค์ รักขามัน	สมาชิก อปพร.	๐๘๒-๘๐๑๓๗๓๘
๒๑	นายเชียรเมฆ บำรุงศรี	สมาชิก อปพร.	๐๙๘-๐๓๑๗๕๕๖
๒๒	นายองอุทร บำรุงศรี	สมาชิก อปพร.	๐๘๕-๘๕๓๓๕๒๖
๒๓	นายชัยวัฒน์ อักษรพันธ์	สมาชิก อปพร.	๐๘๘-๔๕๑๐๓๒๒๘
๒๔	นายถาวร สุขใส	สมาชิก อปพร.	-
๒๕	นายประพันธ์ มุขแก้ว	สมาชิก อปพร.	-
๒๖	นายณัฐพล นิตย์สมบูรณ์	สมาชิก อปพร.	-
๒๗	นายบุญมา งามแก้ว	สมาชิก อปพร.	-
๒๘	นายสาโรจน์ จันทร์ศรีนาค	สมาชิก อปพร.	-
๒๙	นางจงจิต หมี่รักษา	สมาชิก อปพร.	-
๓๐	นายศุภรัฐ สงอาจันต์	สมาชิก อปพร.	-

ลำดับที่	ชื่อ - สกุล	ตำแหน่ง	เบอร์โทรศัพท์
๓๑	นายชัยพร สุกใส	สมาชิก อปพร.	-
๓๒	นางสาวดารดา ไกรนรา	สมาชิก อปพร.	-
๓๓	นายสุทธิพร รสมาลี	สมาชิก อปพร.	-
๓๔	นายสุชน สุขพิทักษ์	สมาชิก อปพร.	-
๓๕	นายสุนทร คำรงค์	สมาชิก อปพร.	-
๓๖	นายสุนันท์ อังคพงษ์	สมาชิก อปพร.	-
๓๗	นายสุพจน์ ชารัตน์	สมาชิก อปพร.	-
๓๘	นายสุพจน์ หล่อยิว	สมาชิก อปพร.	-
๓๙	นายสุวัฒน์ แสงระวี	สมาชิก อปพร.	-
๔๐	นายสุรชัย ไกรนรา	สมาชิก อปพร.	-
๔๑	นายเสกสรรค์ จตุวงษา	สมาชิก อปพร.	-
๔๒	นายเสกสรรค์ อุบลกาญจน์	สมาชิก อปพร.	-
๔๓	นายเสรีย์ สีเหมือนทอง	สมาชิก อปพร.	-
๔๔	นายหวังดี นาควรรณ	สมาชิก อปพร.	-
๔๕	นางสาวหทัย หล่อยิว	สมาชิก อปพร.	-
๔๖	นายอภินันท์ ไกรนรา	สมาชิก อปพร.	-
๔๗	อนันต์ ขวัญเนตร	สมาชิก อปพร.	-
๔๘	นายอภิชาติ เต็มเปี่ยม	สมาชิก อปพร.	-
๔๙	นายอภิวัฒน์ เจริญรูป	สมาชิก อปพร.	-
๕๐	นายอารีย์ วรรณทอง	สมาชิก อปพร.	-
๕๑	นายอำนาจ ทองศรีนุช	สมาชิก อปพร.	-
๕๒	นายศิลป์ชัย เกื้อภักดิ์	สมาชิก อปพร.	-

ลำดับที่	ชื่อ - สกุล	ตำแหน่ง	เบอร์โทรศัพท์
๕๓	นายศุภชัย เศรษฐรักษา	สมาชิก อปพร.	-
๕๔	นายสถาพร บัวทอง	สมาชิก อปพร.	-
๕๕	นายสนอชา ชานีรัตน์	สมาชิก อปพร.	-
๕๖	นายสนั่น พูลสวัสดิ์	สมาชิก อปพร.	-
๕๗	นายสมบัติ เล็กกระโทก	สมาชิก อปพร.	-
๕๘	นายสมปอง เครือจันทร์	สมาชิก อปพร.	-
๕๙	นายสมพงศ์ ทองจิตร	สมาชิก อปพร.	-
๖๐	นายสมพงษ์ แซ่อู่	สมาชิก อปพร.	-
๖๑	นายสมพร มายดี	สมาชิก อปพร.	-
๖๒	นายสมยศ บำรุงศรี	สมาชิก อปพร.	-
๖๓	นายสมยศ ปิญญา	สมาชิก อปพร.	-
๖๔	นายสมศักดิ์ นนทศักดิ์	สมาชิก อปพร.	-
๖๕	นายสมหมาย ไกรนรา	สมาชิก อปพร.	-
๖๖	นายสรรชัย อาวุธเพชร	สมาชิก อปพร.	-
๖๗	นายสวัสดิชัย เลาว์ฉนไพศาล	สมาชิก อปพร.	-
๖๘	นายสอด ดาวกระจาย	สมาชิก อปพร.	-
๖๙	นายสันหทัย เครือจันทร์	สมาชิก อปพร.	-
๗๐	นายสันตยา คชสิทธิ์	สมาชิก อปพร.	-
๗๑	นายสันติ อาวุธเพชร	สมาชิก อปพร.	-
๗๒	นายสาธัญญ์ ไกรนรา	สมาชิก อปพร.	-
๗๓	นายสาธิต บำรุงศรี	สมาชิก อปพร.	-
๗๔	นายสาโรจน์ จันทร์ศรีนาค	สมาชิก อปพร.	-

ลำดับที่	ชื่อ - สกุล	ตำแหน่ง	เบอร์โทรศัพท์
๗๕	นายเมธาวุฒิ แสนเรือง	สมาชิก อปพร.	-
๗๖	นายอภิชัย สุวัฒน์	สมาชิก อปพร.	-
๗๗	นายบัณฑิตยงค์ จันทรัตน์	สมาชิก อปพร.	-
๗๘	นายบุคลิต แสงณิ	สมาชิก อปพร.	-
๗๙	นายอุททยา ศรีเทพ	สมาชิก อปพร.	-
๘๐	นางระวีวรรณ คงโคก	สมาชิก อปพร.	-
๘๑	นางลชน้อม พลรัฐนาสิทธิ์	สมาชิก อปพร.	-
๘๒	นายเล็ก เป้าเปี่ยมทรัพย์	สมาชิก อปพร.	-
๘๓	นางวนิดา เพชรอาวุธ	สมาชิก อปพร.	-
๘๔	นางวรรณภรณ์ สังข์ช่วย	สมาชิก อปพร.	-
๘๕	นายวัชรา หล่ยจิว	สมาชิก อปพร.	-
๘๖	นายวัชริน สมศักดิ์	สมาชิก อปพร.	-
๘๗	นายวันชัย เพชรอาวุธ	สมาชิก อปพร.	-
๘๘	นางวันองค์ จันทร์สินาค	สมาชิก อปพร.	-
๘๙	นายวิจิตร แซ่มศิริวัฒน์	สมาชิก อปพร.	-
๙๐	นายวิเชียร ทิศเจียว	สมาชิก อปพร.	-
๙๑	นายวิมล รักษาศรี	สมาชิก อปพร.	-
๙๒	นายวิโรจน์ สีเหมือนทอง	สมาชิก อปพร.	-
๙๓	นายวิระพล พรหมแสง	สมาชิก อปพร.	-
๙๔	นายวุฒิชัย หล่ยจิว	สมาชิก อปพร.	-
๙๕	นายไวยคุณฐ์ หล่ยจิว	สมาชิก อปพร.	-
๙๖	นายศราวุฒิ เนาวลักษณ์	สมาชิก อปพร.	-

ลำดับที่	ชื่อ - สกุล	ตำแหน่ง	เบอร์โทรศัพท์
๙๙	นายศิริชัย มหาชัย	สมาชิก อปพร.	-
๙๘	นายทิวา สุวรรณฤทธิ์	สมาชิก อปพร.	-
๙๗	นายอนาวุฒิ เจริญวิญญู	สมาชิก อปพร.	-
๑๐๐	นายธรรมบุญ สารานิตย์	สมาชิก อปพร.	-
๑๐๓	นายธีรยุทธ มหาชัย	สมาชิก อปพร.	-
๑๐๒	นายนรากร ศษสิทธิ์	สมาชิก อปพร.	-
๑๐๓	นายนรากรณ์ ศษสิทธิ์	สมาชิก อปพร.	-
๑๐๔	นางสาวนริศรา บัวเขียน	สมาชิก อปพร.	-
๑๐๕	นายนาวิ์ สัจฉิม	สมาชิก อปพร.	-
๑๐๖	นายนำชัย แซ่เจ๋น	สมาชิก อปพร.	-
๑๐๗	นายนิริฎ ศรีสุขใส	สมาชิก อปพร.	-
๑๐๘	นางสาวนุจรี ช่วยคุ้ม	สมาชิก อปพร.	-
๑๐๙	นายบรรธา เลิศไกร	สมาชิก อปพร.	-
๑๑๐	นายประเทือง ไกรนรา	สมาชิก อปพร.	-
๑๑๓	นายประพันธ์ พิทักษ์แท้	สมาชิก อปพร.	-
๑๑๒	นายประสงค์ รักชามัน	สมาชิก อปพร.	-
๑๑๓	นายประสิทธิ์ คงเมฆ	สมาชิก อปพร.	-
๑๑๗	นายปัญญา กำปา	สมาชิก อปพร.	-
๑๑๕	นายพงศ์ศักดิ์ หนูนิล	สมาชิก อปพร.	-
๑๑๖	นายพงศ์เทพ หม่อมทิบูลย์	สมาชิก อปพร.	-
๑๑๗	นายภาณุศักดิ์ ผู้ช่วย	สมาชิก อปพร.	-
๑๑๘	นายมนูญ เลิศวงหัตถ์	สมาชิก อปพร.	-

ลำดับที่	ชื่อ - สกุล	ตำแหน่ง	เบอร์โทรศัพท์
๑๑๙	นายมา ปัญญาสะ	สมาชิก อปพร.	-
๑๒๐	นายมาโนชญ์ มฤค	สมาชิก อปพร.	-
๑๒๑	นางจาร์วิวัฒน์ กุลเจริญ	สมาชิก อปพร.	-
๑๒๒	นายจิตติ ศรีสุขใส	สมาชิก อปพร.	-
๑๒๓	นางจิรารณ บำรุงศรี	สมาชิก อปพร.	-
๑๒๔	นายจิรวัฒน์ ช่อนจันทร์	สมาชิก อปพร.	-
๑๒๕	นายจิรศักดิ์ นาควรรณ	สมาชิก อปพร.	-
๑๒๖	นายเจริญรัตน์ ทองจิตร	สมาชิก อปพร.	-
๑๒๗	นายเจษฎา ทิพย์สุวรรณ	สมาชิก อปพร.	-
๑๒๘	นายเฉลิมรัตน์ โกรธเมศ	สมาชิก อปพร.	-
๑๒๙	นายเฉลิมวุฒิ เพชรอาวุธ	สมาชิก อปพร.	-
๑๓๐	นายชัยธิดศักดิ์ อ้าลอย	สมาชิก อปพร.	-
๑๓๑	นายชัยพร สุขใส	สมาชิก อปพร.	-
๑๓๒	นายชัยยุทธ ไวยพันธ์	สมาชิก อปพร.	-
๑๓๓	นายชิต คงโคก	สมาชิก อปพร.	-
๑๓๔	นางชุติมา คงแก้ว	สมาชิก อปพร.	-
๑๓๕	นายบุญเกียรติ จำปา	สมาชิก อปพร.	-
๑๓๖	นายเชวงรัตน์ ไกรนรา	สมาชิก อปพร.	-
๑๓๗	นายเขวณัฐฤทธิ์ ช้วยคุ้ม	สมาชิก อปพร.	-
๑๓๘	นายณัฐพล นิตย์สมบูรณ์	สมาชิก อปพร.	-
๑๓๙	นายณรงค์ จันทร์รัตน์	สมาชิก อปพร.	-
๑๔๐	นายทงกค์ หนูสมแก้ว	สมาชิก อปพร.	-

ลำดับที่	ชื่อ - สกุล	ตำแหน่ง	เบอร์โทรศัพท์
๓๔๑	นายทรงพล เพชรยาวู่อ	สมาชิก อปพร.	-
๓๔๒	นายทวี สุวรรณโณ	สมาชิก อปพร.	-
๓๔๓	นายทักษิณ กาลนนท์	สมาชิก อปพร.	-
๓๔๔	นางกมลชนก สุวรรณเพ็ญ	สมาชิก อปพร.	-
๓๔๕	นายกริษา รัชามัน	สมาชิก อปพร.	-
๓๔๖	นายฉลาด สุขเกิด	สมาชิก อปพร.	-
๓๔๗	นายวิญญู มวยดี	สมาชิก อปพร.	-
๓๔๘	นายจรูญ ขาวแก้ว	สมาชิก อปพร.	-
๓๔๙	นายจักรนรินทร์ จันทรัตน์	สมาชิก อปพร.	-

บัญชีรายชื่อองค์การสาธารณกุศล ในพื้นที่เทศบาลตำบลท่ายาง

ลำดับที่	อำเภอ	ตำบล	ชื่อองค์การสาธารณกุศล	เครื่องมือ/ เครื่องจักร/ ยานพาหนะ	ความชำนาญ	หมายเลข โทรศัพท์
๓.	ทุ่งใหญ่	ท่ายาง	มูลนิธิกู้ภัยสยามรวมใจ	รถกู้ชีพกู้ภัย พร้อมอุปกรณ์	ช่วยเหลือ/ เคลื่อนย้าย ผู้ประสบภัย	๐๙๕-๒๔๐๒๓๓๘
๒.	ทุ่งใหญ่	ท่ายาง	มูลนิธิกู้ภัยไต่เด็กเชียงตุง	รถกู้ชีพกู้ภัย พร้อมอุปกรณ์	ช่วยเหลือ/ เคลื่อนย้าย ผู้ประสบภัย	๐๘๙-๙๓๖๓๓๙๙
๓.	ทุ่งใหญ่	ท่ายาง	มูลนิธิกู้ภัยช้างเผือก	รถกู้ชีพกู้ภัย พร้อมอุปกรณ์	ช่วยเหลือ/ เคลื่อนย้าย ผู้ประสบภัย	๐๙๓-๙๕๘๘๓๖๘

บัญชีรายชื่อบุคคลที่จะต้องช่วยเหลือ ขนย้าย อพยพก่อนเป็นลำดับแรก
เด็ก

ภาคผนวก จ

เด็ก	ชื่อ - สกุล	บ้านเลขที่	หมายเหตุ
๑	ค.ร.กิตติพัทธ์ ชูคนัดเขียว	๑๙ ม.๒ ซ.จันทร์ฉายอิมทศ ชุมชนพุดสี	
๒	ค.ญ.ณัฐฐณิษา พรหมลาถัก	๑/๘๙ ม.๒ ถ.พระแสง ชุมชนนาแก	
๓	ค.ร.ธนพล บุณัดเขียว	๑๙ ม.๒ ซ.จันทร์ฉายอิมทศ ชุมชนพุดสี	
๔	ค.ญ.มะลิวัน	๑/๘๙ ม.๒ ถ.พระแสง ชุมชนนาแก	
๕	ค.ญ.กุลวดี ไกรนรา	๒ ม.๒ ซ.นราพันธ์ ชุมชนพุดสี	
๖	ค.ญ.ณัฐฐณิษา เศรษฐราช	๓ ม.๒ ซ.พุดสี ชุมชนพุดสี	
๗	ค.ร. ณัฐพัฒน์ ศรีกระจ่าง	๖/๒ ม.๒ ซ.เจริญฤทธิศ ชุมชนพุดสี	
๘	ค.ญ.บัณฑิตา สีลาอิต	๔ ม.๒ ซ.สายบุญเรืองฤทธิศ ชุมชนนาแก	
๙	ค.ญ.กรรณิกา แดงบรรจง	๓๑ ม.๒ ซ.เจริญฤทธิศ ชุมชนพุดสี	
๑๐	ค.ญ.เอวาสิณ อาณัติวงค์	๖ ม.๒ ซ.อัคคีสุวรรณ ชุมชนนาแก	
๑๑	ค.ญ.นลินนิภา สักดิ์แก้ว	๗/๑ ม.๒ ซ.ภูเขาเหล็ก ชุมชนโคกมัน	
๑๒	ค.ญ.พรหมพร ช่างคิด	๑๖ ม.๒ ซ.เจริญฤทธิศ ชุมชนพุดสี	
๑๓	ค.ร.ชญาณัฐ์ภูษณ์ วุฒิสารีโย	๒๓ ม.๒ ซ.เจริญฤทธิศ ชุมชนพุดสี	
๑๔	ค.ร.ปิตย์ชาวิน สุวรรณฤทธิ์	๑๓/๓ ม.๒ ถ.นาแกฤทธิศ ชุมชนนาแก	
๑๕	ค.ร.สิทธิพัทธ์ เพชรอาวุธ	๓๑ ม.๒ ซ.ฤกษ์ดี ชุมชนตลาดสด	
๑๖	ค.ญ.ณัฐฐกานต์ พงศ์สุภาพ	๓ ม.๒ ซ.พุดสี ชุมชนพุดสี	
๑๗	ค.ร.ไวภพ ไกรนรา	๔๓ ม.๒ ซ.บุญเนรมิตร ชุมชนโคกवान	
๑๘	ค.ญ.ณัฐฐณิษา เศรษฐราช	๓ ม.๒ ซ.พุดสี ชุมชนพุดสี	
๑๙	ค.ร.ณัฐชนน ผลยอด	๒ ม.๒ ถ.ทุ่งสง ชุมชนพุดสี	
๒๐	ค.ญ.นิสารวรรณ คงสมบูรณ์	๔๒/๑ ม.๒ ซ.บุญเนรมิตร ชุมชนโคกवान	
๒๑	ค.ร.ศิริกัญญาภรณ์ ชูชินส์	๕๔ ม.๒ ถ.ควนเมือง ชุมชนโคกवान	

บัญชียานพาหนะเพื่อเตรียมการอพยพประชาชน

ที่	รายการ	จำนวน	ความสามารถ ในการบรรทุก (คน)	เจ้าของยานพาหนะ /เบอร์โทรศัพท์
๓	รถยนต์กระบะ ๔ ประตู	๑ คัน	๓๐ คน	เทศบาลตำบลท่ายาง
๒	รถยนต์ ๒ ประตู	๑ คัน	๑๒ คน	เทศบาลตำบลท่ายาง
๓	รถยนต์บรรทุก ๖ ล้อ	๑ คัน	๒๐ คน	เทศบาลตำบลท่ายาง
๔	รถกระบะ ๖ ล้อ	๑ คัน	๓๐ คน	เทศบาลตำบลท่ายาง
๕	รถตู้ส่วนกลาง	๑ คัน	๑๕ คน	เทศบาลตำบลท่ายาง
๖	รถกระบะ ๖ ล้อ	๓ คัน	๒๐ คน	เทศบาลตำบลท่ายาง

บัญชีรายชื่อสถานที่สำคัญในเขตเทศบาลตำบลท่ายาง

ลำดับที่	สถานที่	ที่ตั้ง	หมายเหตุ
๑	ที่ทำการอำเภอทุ่งใหญ่	หมู่ ๒ ตำบลท่ายาง	
๒	สำนักงานเทศบาลตำบลท่ายาง	หมู่ ๒ ตำบลท่ายาง	
๓	สำนักงานองค์การบริหารส่วนตำบลท่ายาง	หมู่ ๒ ตำบลท่ายาง	
๔	สถานีตำรวจภูธรทุ่งใหญ่	หมู่ ๒ ตำบลท่ายาง	
๕	โรงพยาบาล/สถานพยาบาล - โรงพยาบาลทุ่งใหญ่ - สถานพยาบาล (คลินิก) ๓ แห่ง	หมู่ ๒ ตำบลท่ายาง หมู่ ๒ ตำบลท่ายาง	
๖	โรงเรียน / สถานศึกษา - ศูนย์พัฒนาเด็กเล็กเทศบาลตำบลท่ายาง - โรงเรียนวัดท่ายาง - โรงเรียนวัดควนสระบัว - โรงเรียนทุ่งใหญ่วิทยาคม - โรงเรียนอนุบาลโกรนแก้ว - โรงเรียนวิทยานุเคราะห์ - โรงเรียนมัธยมบุญคงอุปการ	หมู่ ๒ ตำบลท่ายาง หมู่ ๒ ตำบลท่ายาง หมู่ ๒ ตำบลท่ายาง หมู่ ๒ ตำบลท่ายาง หมู่ ๒ ตำบลท่ายาง หมู่ ๒ ตำบลท่ายาง หมู่ ๒ ตำบลท่ายาง	
๗	วัด / โบสถ์ / มัสยิด - วัดท่ายาง - วัดควนสระบัว - สำนักสงฆ์วัดตอนเจดีย์	หมู่ ๒ ตำบลท่ายาง หมู่ ๒ ตำบลท่ายาง หมู่ ๒ ตำบลท่ายาง	
๘	สำนักงานเกษตรอำเภอทุ่งใหญ่	หมู่ ๒ ตำบลท่ายาง	
๙	สำนักงานที่ดินอำเภอทุ่งใหญ่	หมู่ ๒ ตำบลท่ายาง	
๑๐	สำนักงานการศึกษาออกโรงเรียนอำเภอทุ่งใหญ่	หมู่ ๒ ตำบลท่ายาง	

ภาคผนวก ฅ

แบบสำรวจศูนย์พักพิงชั่วคราว
เทศบาลตำบลท่ายาง อำเภอทุ่งใหญ่ จังหวัดนครศรีธรรมราช
 ข้อมูล ณ วันที่ ๒๕ เดือนพฤศจิกายน พ.ศ. ๒๕๖๔

สถานที่พักพิงชั่วคราว										
พ.ศ.ท่ายาง	ชื่อสถานที่	ค่าพิกัด GPS (ถ้ามี)	ที่อยู่				รองรับ ผู้อพยพได้จำนวน (คน)	ผู้รับผิดชอบสถานที่		สิ่งสาธารณูปโภค ที่มีอยู่ในปัจจุบัน
			เลขที่	หมู่บ้าน/ชุมชน	ตำบล	อำเภอ		ชื่อ-สกุล / ตำแหน่ง	หมายเลข โทรศัพท์	
	๑. ศาลาประชาคม อำเภอทุ่งใหญ่	E ๕๙๑๑๙๕ N ๑๐๑๐๑๑		หมู่ ๒ / -ชุมชนท่ายาง -ชุมชนหมู่ที่	ท่ายาง	ทุ่งใหญ่	๑๘๐	นายณัฐชนนตรี	๐๙๙๙-๙๙๙๙-๙๙๙๙ ๐๖๖๖-๖๖๖๖-๖๖๖๖	<input checked="" type="checkbox"/> ไฟฟ้า <input checked="" type="checkbox"/> ประปา <input checked="" type="checkbox"/> ห้องสุขา...๕...ห้อง <input type="checkbox"/> อื่น ๆ...(ระบุ)...
	๒. ศาลาเอนกประสงค์ วัดควนสระบัว	E ๕๙๑๐๐๓ N ๑๑๑๐๑๑		หมู่ ๒ / -ชุมชนวัดควน -ชุมชนโคกมัน	ท่ายาง	ทุ่งใหญ่	๕๐	รองนายกเทศมนตรี	๐๙๙๙-๙๙๙๙-๙๙๙๙	<input checked="" type="checkbox"/> ไฟฟ้า <input checked="" type="checkbox"/> ประปา <input checked="" type="checkbox"/> ห้องสุขา...๓๐...ห้อง <input type="checkbox"/> อื่น ๆ...(ระบุ)...
	๓. ศาลาเอนกประสงค์ วัดควนสระบัว	E ๕๙๑๑๑๕ N ๑๑๑๐๑๑		หมู่ ๒ / -ชุมชนแค -ชุมชนโคกม่วง	ท่ายาง	ทุ่งใหญ่	๕๐	รองนายกเทศมนตรี	๐๙๙๙-๙๙๙๙-๙๙๙๙	<input checked="" type="checkbox"/> ไฟฟ้า <input checked="" type="checkbox"/> ประปา <input checked="" type="checkbox"/> ห้องสุขา...๕...ห้อง <input type="checkbox"/> อื่น ๆ...(ระบุ)...

	๔. ห้องประชุมใหญ่ เทศบาลตำบลท่าเสา	E ๕๓๓๕๕๕๕ N ๕๓๓๕๕๕๕		หมู่ ๕ / ชุมชนนาค ชุมชนโคกवान	ท่าเสา	หมู่ใหญ่	๖๐๐	ปลัดเทศบาล	๐๘๓๖๒๕๓๕๓๕๓๕๓๕	<input checked="" type="checkbox"/> ไฟฟ้า <input checked="" type="checkbox"/> ประปา <input checked="" type="checkbox"/> ห้องสุขา...๓๖...ห้อง <input type="checkbox"/> อื่น ๆ...[ระบุ]...
	๕. อาคารอเนกประสงค์ โรงเรียนสุโขทัย วิบูลย์	E ๕๓๓๕๖๖๖ N ๕๓๕๖๖๖๖		หมู่ ๖ / ชุมชนสายตาด	ท่าเสา	หมู่ใหญ่	๑๖๐	ปลัดเทศบาล	๐๘๓๖๒๕๓๕๓๕๓๕๓๕	<input checked="" type="checkbox"/> ไฟฟ้า <input checked="" type="checkbox"/> ประปา <input checked="" type="checkbox"/> ห้องสุขา...๖...ห้อง <input type="checkbox"/> อื่น ๆ...[ระบุ]...
	๖. อาคารโรงเรียน วัดท่าเสา	E ๕๓๓๕๗๗๗ N ๕๓๕๗๗๗๗		หมู่ ๖ / ชุมชนท่าเสา			๑๖๐	ปลัดเทศบาล	๐๘๓๖๒๕๓๕๓๕๓๕๓๕	<input checked="" type="checkbox"/> ไฟฟ้า <input checked="" type="checkbox"/> ประปา <input checked="" type="checkbox"/> ห้องสุขา...๓...ห้อง <input type="checkbox"/> อื่น ๆ...[ระบุ]...

หมายเหตุ : ๑. สถานที่พักพิงชั่วคราวเป็นพื้นที่ที่มีเทศบาลสุขระบอบายอากาศได้และมีพื้นที่ส่วนตัวควรกว้างกว่า ๑.๕ ตารางเมตร/คน

๒. เส้นทางเข้าถึงที่พักพิงชั่วคราวอยู่ห่างจากกับอันตราศรตักเล็กน้อยบริเวณที่เป็ยิวหรือเมื่อต้องการออกดูความด้วความปลอดภัย และควรหลีกเลี่ยงการใช้เส้นทางที่มีการกีดขวางของคัน

ภาคผนวก ญ
ตารางมาตรฐานในการประมาณค่าความเสี่ยง

โอกาสหรือความถี่ในการเกิดภัย	ระดับความรุนแรงของผลกระทบ				
	แทบไม่มี (๑)	เล็กน้อย (๒)	ปานกลาง (๓)	ร้ายแรง (๔)	วิกฤต (๕)
มีโอกาสเกิดน้อยมาก (๑)	๑	๒	๓	๔	๕
มีโอกาสเกิดน้อย (๒)	๒	๔	๖	๘	๑๐
มีโอกาสเกิดปานกลาง (๓)	๓	๖	๙	๑๒	๑๕
มีโอกาสเกิดสูง (๔)	๔	๘	๑๒	๑๖	๒๐
มีโอกาสเกิดสูงมาก (๕)	๕	๑๐	๑๕	๒๐	๒๕

ความเสี่ยงสูง
 ความเสี่ยงปานกลาง
 ความเสี่ยงต่ำ

ที่มา : ADPC, 2011 (พ.ศ. ๒๕๕๔)

ความเสี่ยงสูง	หมายถึง	มีโอกาสหรือความถี่ในการเกิดภัยสูงมาก มีโอกาสหรือความถี่ในการเกิดภัยสูงมาก มีโอกาสหรือความถี่ในการเกิดภัยสูงมาก มีโอกาสหรือความถี่ในการเกิดภัยสูง มีโอกาสหรือความถี่ในการเกิดภัยสูง มีโอกาสหรือความถี่ในการเกิดภัยปานกลาง	ความรุนแรงของผลกระทบปานกลาง ความรุนแรงของผลกระทบร้ายแรง ความรุนแรงของผลกระทบวิกฤต ความรุนแรงของผลกระทบร้ายแรง ความรุนแรงของผลกระทบวิกฤต ความรุนแรงของผลกระทบวิกฤต
ความเสี่ยงปานกลาง	หมายถึง	มีโอกาสหรือความถี่ในการเกิดภัยสูงมาก มีโอกาสหรือความถี่ในการเกิดภัยสูงมาก มีโอกาสหรือความถี่ในการเกิดภัยสูง มีโอกาสหรือความถี่ในการเกิดภัยสูง มีโอกาสหรือความถี่ในการเกิดภัยปานกลาง มีโอกาสหรือความถี่ในการเกิดภัยปานกลาง มีโอกาสหรือความถี่ในการเกิดภัยปานกลาง มีโอกาสหรือความถี่ในการเกิดภัยน้อย มีโอกาสหรือความถี่ในการเกิดภัยน้อย มีโอกาสหรือความถี่ในการเกิดภัยน้อย มีโอกาสหรือความถี่ในการเกิดภัยน้อยมาก	ความรุนแรงของผลกระทบแทบไม่มี ความรุนแรงของผลกระทบเล็กน้อย ความรุนแรงของผลกระทบเล็กน้อย ความรุนแรงของผลกระทบปานกลาง ความรุนแรงของผลกระทบเล็กน้อย ความรุนแรงของผลกระทบปานกลาง ความรุนแรงของผลกระทบร้ายแรง ความรุนแรงของผลกระทบปานกลาง ความรุนแรงของผลกระทบร้ายแรง ความรุนแรงของผลกระทบวิกฤต ความรุนแรงของผลกระทบวิกฤต

ความเสี่ยงต่ำ	หมายถึง	มีโอกาสหรือความถี่ในการเกิดภัยสูง	ความรุนแรงของผลกระทบแทบไม่มี
		มีโอกาสหรือความถี่ในการเกิดภัยปานกลาง	ความรุนแรงของผลกระทบแทบไม่มี
		มีโอกาสหรือความถี่ในการเกิดภัยน้อย	ความรุนแรงของผลกระทบแทบไม่มี
		มีโอกาสหรือความถี่ในการเกิดภัยน้อย	ความรุนแรงของผลกระทบเล็กน้อย
		มีโอกาสหรือความถี่ในการเกิดภัยน้อยมาก	ความรุนแรงของผลกระทบแทบไม่มี
		มีโอกาสหรือความถี่ในการเกิดภัยน้อยมาก	ความรุนแรงของผลกระทบเล็กน้อย
		มีโอกาสหรือความถี่ในการเกิดภัยน้อยมาก	ความรุนแรงของผลกระทบปานกลาง
		มีโอกาสหรือความถี่ในการเกิดภัยน้อยมาก	ความรุนแรงของผลกระทบร้ายแรง



คำสั่งกองอำนาจการป้องกันและบรรเทาสาธารณภัยเทศบาลตำบลท่าช้าง

ที่ ๑๐๒/๒๕๖๓

เรื่อง การจัดตั้งกองอำนาจการป้องกันและบรรเทาสาธารณภัยเทศบาลตำบลท่าช้าง

อาศัยอำนาจตามพระราชบัญญัติป้องกันและบรรเทาสาธารณภัย พ.ศ. ๒๕๕๐ มาตรา ๑๕ และ
 มนุการป้องกันและบรรเทาสาธารณภัยแห่งชาติ พ.ศ. ๒๕๕๘ บทที่ ๓ หลักการจัดการความเสี่ยงจากสาธารณภัย
 ข้อ ๓.๒.๒ ระดับปฏิบัติการ ที่กำหนดให้มีการจัดตั้งกองอำนาจการป้องกันและบรรเทาสาธารณภัยเทศบาล
 ตำบลท่าช้าง โดยมีองค์ประกอบและอำนาจหน้าที่ ดังนี้

๑. นายกเทศมนตรีตำบลท่าช้าง	ผู้อำนวยการ
๒. ปลัดเทศบาลตำบลท่าช้าง	รองผู้อำนวยการ
๓. รองนายกเทศมนตรีตำบลท่าช้าง	กรรมการ
๔. ผู้กำกับสถานีตำรวจภูธรทุ่งใหญ่	กรรมการ
๕. ผู้แทนฝ่ายทหารในเขตพื้นที่	กรรมการ
๖. กำนันตำบลท่าช้าง	กรรมการ
๗. ผู้ใหญ่บ้านหมู่ ๒	กรรมการ
๘. ผู้อำนวยการโรงพยาบาลทุ่งใหญ่	กรรมการ
๙. ผู้แทนหน่วยงานภาครัฐในพื้นที่	กรรมการ
๑๐. ผู้แทนสถานศึกษาในพื้นที่	กรรมการ
๑๑. ผู้แทนองค์การสาธารณสุขในพื้นที่	กรรมการ
๑๒. หัวหน้าฝ่ายทุกฝ่ายของเทศบาลตำบลท่าช้าง	กรรมการ
๑๓. หัวหน้าสำนักปลัดเทศบาล	กรรมการและเลขานุการ
๑๔. หัวหน้าฝ่ายป้องกันและปฏิบัติการของเทศบาลตำบลท่าช้าง	กรรมการและสช.เลขานุการ

อำนาจหน้าที่

๑. เทศบาลตำบลท่าช้างจัดทำแผนปฏิบัติการในการป้องกันและบรรเทาสาธารณภัย และแผนเผชิญ
 เหตุ เพื่ออำนาจการ ประสานงาน และปฏิบัติการป้องกันและบรรเทาสาธารณภัยของเทศบาลตำบลท่าช้าง

๒. กำหนดแนวทางการปฏิบัติเพื่อลดความเสี่ยงจากสาธารณภัย การเตรียมความพร้อมรับมือกับ
 สาธารณภัย และการฟื้นฟูของกองอำนาจการป้องกันและบรรเทาสาธารณภัยของเทศบาลตำบลท่าช้าง

๓. เฝ้าระวัง ติดตาม ประเมิน และวิเคราะห์สถานการณ์สาธารณภัย เมื่อเกิดหรือคาดว่าจะเกิด
 สาธารณภัยขึ้นในเขตพื้นที่ ให้เสนอผู้อำนวยการท้องถิ่นจัดตั้งศูนย์ปฏิบัติการฉุกเฉินเทศบาลตำบลท่าช้าง เพื่อ
 จัดการสาธารณภัยที่เกิดขึ้น

๔. เทศบาลตำบลท่ายาง สนับสนุนการป้องกันและบรรเทาสาธารณภัยในเขตพื้นที่หรือเขตพื้นที่อื่น
รับการร้องขอ

๕. เทศบาลตำบลท่ายาง รวบรวมและจัดทำคลังข้อมูลทรัพยากรในการป้องกันและบรรเทา
ภัยในพื้นที่เทศบาลตำบลท่ายาง

๖. ปฏิบัติหน้าที่อื่นใดตามที่นายอำเภอ หรือกองอำนาจการป้องกันและบรรเทาสาธารณภัยอำเภอ และ
ขการจังหวัดหรือกองอำนาจการป้องกันและบรรเทาสาธารณภัยจังหวัดนครศรีธรรมราชมอบหมาย

๗. ทั้งนี้ ตั้งแต่บัดนี้เป็นต้นไป

สั่ง ณ วันที่ ๑๑ เดือน มีนาคม พ.ศ. ๒๕๖๓



(นายชัยชิตต์ ชัยชิตต์)

นายกเทศมนตรีตำบลท่ายาง

ผู้อำนวยการท้องถิ่น

ด่วนที่สุด

ที่ มท ๐๖๐๘/ว ๕๑๓



ภาคผนวก ฐ

กองบัญชาการ
ป้องกันและบรรเทาสาธารณภัยแห่งชาติ
ถนนอุทิศนอก กทม. ๑๐๓๐๐

๒๘ พฤศจิกายน ๒๕๕๘

เรื่อง การกำหนดรูปแบบและแนวทางปฏิบัติในการประกาศเขตพื้นที่ประสบสาธารณภัย

เรียน ผู้ว่าราชการจังหวัด/ผู้อำนวยการจังหวัด ทุกจังหวัด

อ้างถึง หนังสือกองบัญชาการป้องกันและบรรเทาสาธารณภัยแห่งชาติ ส่วนที่๑๓๘ ที่ มท ๐๖๐๘/ว ๒๖๖๖ ลงวันที่ ๒๓ มีนาคม ๒๕๕๘

- สิ่งที่ส่งมาด้วย ๑. แนวทางปฏิบัติในการประกาศเขตพื้นที่ประสบสาธารณภัยในอำนาจหน้าที่ของผู้ว่าราชการจังหวัดและผู้อำนวยการกรุงเทพมหานคร จำนวน ๒ แผ่น
๒. รูปแบบประกาศเขตพื้นที่ประสบสาธารณภัย จำนวน ๑ แผ่น
๓. รูปแบบประกาศการสิ้นสุดสาธารณภัย จำนวน ๑ แผ่น

ตามที่อ้างถึง กองบัญชาการป้องกันและบรรเทาสาธารณภัยแห่งชาติ ได้แจ้งเวียนแนวทางปฏิบัติในการจัดทำแผนการป้องกันและบรรเทาสาธารณภัยจังหวัด พ.ศ. ๒๕๕๘ ถึงผู้ว่าราชการจังหวัด/ผู้อำนวยการจังหวัด ทุกจังหวัด พร้อมรูปแบบประกาศเขตพื้นที่ประสบสาธารณภัย เพื่อดำเนินการในส่วนที่เกี่ยวข้อง นั้น

กองบัญชาการป้องกันและบรรเทาสาธารณภัยแห่งชาติได้ดำเนินการทบทวนรูปแบบและกำหนดแนวทางปฏิบัติในการประกาศเขตพื้นที่ประสบสาธารณภัย เพื่อให้ขั้นตอนดำเนินการของหน่วยงานที่เกี่ยวข้องมีความชัดเจนและเป็นไปในแนวทางเดียวกัน จึงขอส่งแนวทางปฏิบัติในการประกาศเขตพื้นที่ประสบสาธารณภัยในอำนาจหน้าที่ของผู้ว่าราชการจังหวัดและผู้อำนวยการกรุงเทพมหานคร พร้อมรูปแบบประกาศเขตพื้นที่ประสบสาธารณภัยและรูปแบบประกาศการสิ้นสุดสาธารณภัย เพื่อใช้เป็นแนวทางในการประกาศเขตพื้นที่ประสบสาธารณภัยตามที่กำหนดไว้ในแผนการป้องกันและบรรเทาสาธารณภัยแห่งชาติ พ.ศ. ๒๕๕๘ ซึ่งมีวัตถุประสงค์เพื่อให้ประชาชนและหน่วยงานต่าง ๆ ทราบข้อเท็จจริงเกี่ยวกับสาธารณภัยที่เกิดขึ้นในพื้นที่ และให้ส่วนราชการ หน่วยงาน องค์กรปกครองส่วนท้องถิ่น ภาคเอกชน สามารถให้ความช่วยเหลือผู้ประสบภัยได้ตามระเบียบกฎหมายที่เกี่ยวข้อง ทั้งนี้ เมื่อได้มีการประกาศเขตพื้นที่ประสบสาธารณภัยแล้ว หากสาธารณภัยที่เกิดขึ้นนั้นเป็นภัยพิบัติตามระเบียบกระทรวงการคลังว่าด้วยเงินอุดหนุนราชการเพื่อช่วยเหลือผู้ประสบภัยพิบัติกรณีฉุกเฉิน พ.ศ. ๒๕๕๖ และที่แก้ไขเพิ่มเติม และมีความจำเป็นต้องใช้จ่ายเงินอุดหนุนราชการเพื่อช่วยเหลือผู้ประสบภัยพิบัติกรณีฉุกเฉินเพื่อบรรเทาความเดือดร้อนเฉพาะหน้าของผู้ประสบภัย ก็ให้ดำเนินการประกาศเขตการให้ความช่วยเหลือผู้ประสบภัยพิบัติกรณีฉุกเฉินตามหลักเกณฑ์และวิธีการที่กระทรวงการคลังกำหนดต่อไป

จึงเรียนมาเพื่อดำเนินการต่อไป

ขอแสดงความนับถือ

(นายกฤษฏา บุญราช)

ปลัดกระทรวงมหาดไทย

รองผู้บัญชาการป้องกันและบรรเทาสาธารณภัยแห่งชาติ

กรมป้องกันและบรรเทาสาธารณภัย

กองกฎหมาย

โทร. ๐ ๒๖๓๒ ๓๓๓๓

โทรสาร ๐ ๒๖๓๓ ๐๐๒๓

"ร่วมใจประสาน มาตรการองค์กร สู้ภัยรอลงภัย เสริมวินัย ปก."

**แนวทางปฏิบัติในการประกาศเขตพื้นที่ประสบสาธารณภัย
ในอำนาจหน้าที่ของผู้อำนวยการจังหวัดและผู้อำนวยการกรุงเทพมหานคร**

๑. วัตถุประสงค์

การประกาศเขตพื้นที่ประสบสาธารณภัยตามแผนการป้องกันและบรรเทาสาธารณภัยแห่งชาติ พ.ศ. ๒๕๕๘ มีวัตถุประสงค์ ดังนี้

(๑) เพื่อให้ประชาชนและหน่วยงานต่างๆ ทราบและใช้เป็นหลักฐานยืนยันข้อเท็จจริงเกี่ยวกับสาธารณภัยที่เกิดขึ้นในพื้นที่

(๒) เพื่อให้ส่วนราชการ หน่วยงาน องค์การปกครองส่วนท้องถิ่น ภาคเอกชน สามารถให้ความช่วยเหลือผู้ประสบภัยได้ตามระเบียบกฎหมายที่เกี่ยวข้อง

(๓) เพื่อให้ผู้ประสบภัยทั้งที่เป็นบุคคลธรรมดาและนิติบุคคลใช้เป็นหลักฐานอ้างอิงในการขอหนังสือรับรองการเป็นผู้ประสบภัยตามมาตรา ๓๐ แห่งพระราชบัญญัติป้องกันและบรรเทาสาธารณภัย พ.ศ. ๒๕๕๐

๒. ความหมายของ “สาธารณภัย”

พื้นที่ที่จะประกาศเป็นเขตพื้นที่ประสบสาธารณภัย จะต้องเป็นสาธารณภัยตามนิยามในมาตรา ๔ แห่งพระราชบัญญัติป้องกันและบรรเทาสาธารณภัย พ.ศ. ๒๕๕๐ กล่าวคือ

“สาธารณภัย” หมายความว่า อัคคีภัย วิกฤติภัย อุทกภัย ภัยแล้ง โรคระบาดในมนุษย์ โรคระบาดสัตว์ โรคระบาดสัตว์น้ำ การระบาดของศัตรูพืช ตลอดจนภัยอื่น ๆ อันมีผลกระทบต่อสาธารณสุข ไม่ว่าจะเกิดจากธรรมชาติ มิใช่ทำให้เกิดขึ้นอุบัติเหตุ หรือเหตุอื่นใด ซึ่งก่อให้เกิดอันตรายแก่ชีวิต ร่างกายของประชาชน หรือความเสียหายแก่ทรัพย์สินของประชาชนหรือของรัฐ และให้หมายความรวมถึงภัยทางอากาศ และการก่อวินาศกรรมด้วย

“ภัยทางอากาศ” หมายความว่า ภัยอันเกิดจากการโจมตีทางอากาศ

“การก่อวินาศกรรม” หมายความว่า การกระทำใด ๆ อันเป็นการมุ่งทำลายทรัพย์สินของประชาชนหรือของรัฐ หรือสิ่งอันเป็นสาธารณูปโภค หรือการรบกวน ชัดขวางห่วงใยระบบการปฏิบัติงานใด ๆ ตลอดจนการประทุษร้ายต่อบุคคลอันเป็นการก่อให้เกิดความปั่นป่วนทางการเมืองการเศรษฐกิจและสังคมแห่งชาติ โดยมุ่งหมายที่จะก่อให้เกิดความเสียหายต่อความมั่นคงของรัฐ

๓. ผู้มีอำนาจออกประกาศเขตพื้นที่ประสบสาธารณภัย

แผนการป้องกันและบรรเทาสาธารณภัยแห่งชาติ พ.ศ. ๒๕๕๘ กำหนดให้มีการออกประกาศเขตพื้นที่ประสบสาธารณภัย โดยผู้มีอำนาจออกประกาศเขตพื้นที่ประสบสาธารณภัย ได้แก่

๓.๑ ผู้ว่าราชการจังหวัด ในฐานะผู้อำนวยการจังหวัด กรณีเกิดสาธารณภัยขึ้นในเขตพื้นที่จังหวัด

๓.๒ ผู้ว่าราชการกรุงเทพมหานคร ในฐานะผู้อำนวยการกรุงเทพมหานคร กรณีเกิดสาธารณภัยขึ้นในเขตพื้นที่กรุงเทพมหานคร

ทั้งนี้ การประกาศเขตพื้นที่ประสบสาธารณภัยต้องพิจารณาจากข้อเท็จจริงที่เกิดขึ้น และประโยชน์ในการบริหารจัดการสาธารณภัยเพื่อให้ผู้ประสบสาธารณภัยได้รับการช่วยเหลือและสงเคราะห์จากหน่วยงานต่างๆ ที่เกี่ยวข้องโดยเร่งด่วน

๔. แนวทางการออกประกาศเขตพื้นที่ประสบสาธารณภัย

๔.๑ เมื่อเกิดสาธารณภัยขึ้นในเขตขององค์กรปกครองส่วนท้องถิ่น ให้ผู้อำนวยการท้องถิ่นรายงานให้ผู้อำนวยการอำเภอทราบเพื่อรายงานต่อไปยังผู้อำนวยการจังหวัด สำหรับในเขตกรุงเทพมหานครให้ผู้ช่วยผู้อำนวยการกรุงเทพมหานครรายงานผู้อำนวยการกรุงเทพมหานครทราบ

ทั้งนี้ ในการรายงานให้รายงานในทุกช่องทางที่สามารถกระทำได้

/ ๔.๒ เมื่อผู้อำนวยการ...

๔.๒ เมื่อผู้อำนวยการจังหวัดหรือผู้อำนวยการกรุงเทพมหานคร ได้รับรายงานตามข้อ ๔.๑ แล้ว ให้เรียกประชุม กองอำนาจการป้องกันและบรรเทาสาธารณภัยจังหวัด (กอปก.จ.) หรือกองอำนาจการป้องกันและบรรเทาสาธารณภัย กรุงเทพมหานคร (กอปก.กทม.) แล้วแต่กรณี เพื่อวิเคราะห์ข้อมูลและประเมินสถานการณ์ที่ได้รับจากพื้นที่ว่าสถานการณ์ที่เกิดขึ้นดังกล่าวเป็น "สาธารณภัย" ตามนิยามในมาตรา ๕ แห่งพระราชบัญญัติป้องกันและบรรเทาสาธารณภัย พ.ศ.๒๕๕๐ และมีความจำเป็นต้องประกาศเป็นเขตพื้นที่ประสบสาธารณภัยหรือไม่

๔.๓ กรณีกองอำนาจการป้องกันและบรรเทาสาธารณภัยจังหวัด (กอปก.จ.) หรือ กองอำนาจการป้องกันและบรรเทาสาธารณภัยกรุงเทพมหานคร (กอปก.กทม.) พิจารณาแล้วเห็นว่าการประกาศเขตพื้นที่ประสบสาธารณภัยจะเป็นประโยชน์ต่อการจัดการสาธารณภัยในเขตพื้นที่ ก็ให้ผู้อำนวยการจังหวัดหรือผู้อำนวยการกรุงเทพมหานครแล้วแต่กรณี ออกประกาศดังกล่าว โดยรูปแบบของประกาศ ปรากฏตามแบบประกาศเขตพื้นที่ประสบสาธารณภัยแนบท้ายนี้

๔.๔ กรณีสาธารณภัยที่เกิดขึ้นนั้น ปรากฏชัดเป็นที่ทราบโดยทั่วไป ผู้อำนวยการจังหวัดหรือผู้อำนวยการ กรุงเทพมหานครแล้วแต่กรณี สามารถออกประกาศเขตพื้นที่ประสบสาธารณภัยได้ทันที แล้วแจ้งให้กองอำนาจการป้องกันและบรรเทาสาธารณภัยจังหวัด (กอปก.จ.) หรือกองอำนาจการป้องกันและบรรเทาสาธารณภัยกรุงเทพมหานคร (กอปก.กทม.) แล้วแต่กรณี ทราบในโอกาสแรกที่สามารถกระทำได้

๔.๕ เมื่อสาธารณภัยยุติแล้ว ให้ประกาศวันสิ้นสุดของสาธารณภัยตามรูปแบบประกาศแนบท้ายนี้

๔.๖ เมื่อออกประกาศเขตพื้นที่ประสบสาธารณภัยหรือประกาศวันสิ้นสุดสาธารณภัยแล้ว ให้ติดประกาศ ณ ศาลากลางจังหวัด ที่ว่าการอำเภอ องค์การปกครองส่วนท้องถิ่น ศาลว่าการกรุงเทพมหานครและสำนักงานเขต ในพื้นที่เกิดสาธารณภัย และประกาศให้ทราบโดยทั่วกัน พร้อมรายงานให้ผู้อำนวยการกลางทราบภายในยี่สิบสี่ชั่วโมง



ประกาศกองอำนาจการป้องกันและบรรเทาสาธารณภัย (จังหวัด/กรุงเทพมหานคร)
เรื่อง เขตพื้นที่ประสบสาธารณภัย ในพื้นที่

ด้วยได้เกิดสถานการณ์.....(ให้ระบุประเภทสาธารณภัย สาเหตุการเกิดสาธารณภัยและ
ช่วงเวลาที่เกิดสาธารณภัยโดยสังเขป).....ในเขตพื้นที่.....(ให้ระบุบริเวณ สถานที่ หมู่บ้าน
ตำบล/แขวง อำเภอ/เขต จังหวัด/กรุงเทพมหานคร)..... ซึ่งมีผลกระทบต่อสาธารณชน
และก่อให้เกิดอันตรายต่อชีวิต ร่างกายของประชาชน หรือก่อให้เกิดความเสียหายแก่ทรัพย์สินของประชาชน
หรือของรัฐ อันเป็นสาธารณภัยตามพระราชบัญญัติป้องกันและบรรเทาสาธารณภัย พ.ศ. ๒๕๕๐

ดังนั้น เพื่อประโยชน์ในการจัดการสาธารณภัยให้เป็นไปตามแผนการป้องกันและบรรเทาสาธารณภัย
แห่งชาติ พ.ศ.๒๕๕๘ ผู้อำนวยการจังหวัด/ผู้อำนวยการกรุงเทพมหานคร จึงประกาศให้พื้นที่ดังกล่าวเป็นเขตพื้นที่
ประสบสาธารณภัย เพื่อให้ส่วนราชการ หน่วยงาน องค์การปกครองส่วนท้องถิ่น และภาคเอกชนที่เกี่ยวข้อง
เข้าดำเนินการตามอำนาจหน้าที่ในเขตพื้นที่ประสบภัยดังกล่าว ภายใต้พระราชบัญญัติป้องกันและบรรเทาสาธารณภัย
พ.ศ. ๒๕๕๐ แผนการป้องกันและบรรเทาสาธารณภัยแห่งชาติ พ.ศ. ๒๕๕๘ แผนการป้องกันและบรรเทาสาธารณภัย
จังหวัด แผนการป้องกันและบรรเทาสาธารณภัยกรุงเทพมหานครหรือแผนอื่นที่เกี่ยวข้อง ตลอดจนกฎหมาย
ระเบียบ คำสั่ง ประกาศ และมติคณะรัฐมนตรีที่เกี่ยวข้องโดยเร็วต่อไป

ประกาศ ณ วันที่เดือน..... พ.ศ.

(.....)

ผู้ว่าราชการจังหวัด/ผู้อำนวยการจังหวัด

ผู้ว่าราชการกรุงเทพมหานคร/ผู้อำนวยการกรุงเทพมหานคร



ประกาศกองอำนาจการป้องกันและบรรเทาสาธารณภัย (จังหวัด/กรุงเทพมหานคร)
เรื่อง การสิ้นสุดสาธารณภัยในเขตพื้นที่

ตามที่ได้มีประกาศเขตพื้นที่ประสบสาธารณภัย..... (ให้ระบุประเภทสาธารณภัย สาเหตุ
การเกิดสาธารณภัยและช่วงเวลาที่เกิดสาธารณภัยโดยสังเขป) ประกาศ ณ วันที่
ในเขตพื้นที่..... (ให้ระบุบริเวณ สถานที่ หมู่บ้าน ตำบล/แขวง อำเภอ/เขต
จังหวัด/กรุงเทพมหานคร) ซึ่งมีผลกระทบต่อสาธารณชนและก่อให้เกิดอันตรายต่อชีวิต ร่างกายของประชาชน
หรือก่อให้เกิดความเสียหายแก่ทรัพย์สินของประชาชน หรือของรัฐ อันเป็นสาธารณภัยตามพระราชบัญญัติป้องกัน
และบรรเทาสาธารณภัย พ.ศ. ๒๕๕๐

บัดนี้ สาธารณภัยในเขตพื้นที่ตามประกาศดังกล่าวได้สิ้นสุดลงแล้ว เมื่อวันที่

ประกาศ ณ วันที่เดือน..... พ.ศ.

(.....)
ผู้ว่าราชการจังหวัด/ผู้อำนวยการจังหวัด
ผู้ว่าราชการกรุงเทพมหานคร/ผู้อำนวยการกรุงเทพมหานคร



แผนบรรณานุกรมวิทยากรววงกลาโหม

๒๕๕๘

แผนงาน / โครงการ จัดให้มีเครื่องหมายสัญลักษณ์อื่นใดในการแจ้งให้ประชาชนได้ทราบถึงการเกิดหรือจะเกิดสาธารณภัย
เทศบาลตำบลท่าทราย อำเภอทุ่งใหญ่ จังหวัดนครศรีธรรมราช

ลำดับที่	ชื่อแผนงาน/โครงการ	กิจกรรม/เป้าหมาย และพื้นที่ดำเนินการ (ถ้ามี)	งบประมาณ (บาท)					แหล่ง งบประมาณ	หน่วยงาน ที่รับผิดชอบ	ผลที่คาดว่าจะได้รับ
			ปี ๒๕๖๐	ปี ๒๕๖๑	ปี ๒๕๖๒	ปี ๒๕๖๓	ปี ๒๕๖๔			
๓	(ตัวอย่าง) จัดทำป้ายแจ้งเส้นทางหนีภัย (สีน้ำเงิน) จำนวน ๖๐ อัน	เพื่อแจ้งให้ประชาชนได้ทราบถึงเส้นทางอพยพหนีภัยในภาวะฉุกเฉิน ซึ่งสีน้ำเงินหมายถึงชายทะเล บริเวณหมู่ที่..... ตำบล.....อำเภอ.....	๓๐	๕	๕			๓,๐๐๐,๐๐๐	(ระบุชื่อ อบต.)	เมื่อเกิดภัยในภาวะฉุกเฉินประชาชนสามารถอพยพหนีภัยได้อย่างรวดเร็ว
๒	(ตัวอย่าง) ติดตั้งกระจกส่องทางแยกตามถนนในหมู่บ้าน	เพื่ออำนวยความสะดวก และความปลอดภัยในบริเวณทางจราจรที่เป็นทางแยกหรือบริเวณถนนในหมู่บ้านที่เป็นลักษณะมุมอับหรือทัศนียภาพที่มีทัศนวิสัยในการมองเห็น สะดวกสบาย เป็นเหตุให้เกิดอุบัติเหตุขึ้นซ้ำเป็นวงจร ติดตั้งตามแยกถนน ๓๕ จุดเสี่ยงในพื้นที่ ๓๐ หมู่บ้าน ได้แก่ หมู่ที่..... ตำบล.....อำเภอ.....	๕	๕	๕			๑๐๐,๐๐๐	(ระบุชื่อ อบต.)	ประชาชนมีความปลอดภัยในการใช้รถใช้ถนนซึ่งช่วยลดการเกิดอุบัติเหตุทางถนนในพื้นที่ชุมชน/หมู่บ้าน
๓										
๔										

ภาคผนวก ๓

แผนงาน / โครงการ จัดทำวัสดุอุปกรณ์ เครื่องมือเครื่องใช้ และยานพาหนะ เพื่อใช้ในการป้องกันและบรรเทาสาธารณภัย
เทศบาลตำบลพายาง อำเภอทุ่งใหญ่ จังหวัดนครศรีธรรมราช

ลำดับที่	ชื่อแผนงาน/โครงการ ปร	กิจกรรม/เป้าหมาย และพื้นที่ดำเนินการ (ถ้ามี)	งบประมาณ (บาท)				แหล่ง งบประมาณ	หน่วยงาน ที่รับผิดชอบ	ผลที่คาดว่าจะ ได้รับ
			ปี ๒๕๖๒	ปี ๒๕๖๓	ปี ๒๕๖๔	ปี ๒๕๖๕			
๑	จัดซื้อเครื่องมือ (ถังแดง) พร้อมบรรจุ และ จัดซื้อสายส่งน้ำ(รถดับเพลิง)	มีเครื่องมือและอุปกรณ์พร้อม ใช้ระงับเหตุเพลิงไหม้	๕๐,๐๐๐	๒๕๖๓	๒๕๖๔	๒๕๖๕	๒๕๖๖	เมื่อเกิดเหตุเพลิงไหม้ ประชาชนจะได้รับความปลอดภัย ช่วยเหลือได้อย่าง ทันที่	
๒	จัดซื้อแมลงทับรวมกร, กระชากโค้ง ป่าอบดับเสี้ยว, ป้ายลดความเร็ว ป้ายเตือนทางแคบ, คัทวีลด์ อุปกรณ์ในการปรับปรุงทางสี่ แยงกันจรทางกรวยจราจร	วัสดุอุปกรณ์สำหรับ ใช้ในการปฏิบัติงานและจัด ระเบียบจราจร	๑๒๐,๐๐๐					ประชาชนมีความ ปลอดภัยในการใช้รถ ใช้ถนนและช่วยลดการ เกิดอุบัติเหตุทางถนน ในพื้นที่ชุมชน/หมู่บ้าน	



แผนเผชิญเหตุอุทกภัย วาตภัย ปี ๒๕๖๕
เทศบาลตำบลท่าช้าง อำเภอทุ่งใหญ่ จังหวัดนครศรีธรรมราช



กองอำนวยการป้องกันภัยฝ่ายพลเรือนเทศบาลตำบลท่าช้าง

โทร. ๐๗๕-๕๘๙๑๑๐ ต่อ ๑๐๖

โทรสาร. ๐๗๕-๕๘๙๓๒๓ ต่อ ๑๑๒

คำนำ

ตามที่กรมอุตุนิยมวิทยา ได้คาดการณ์ลักษณะอากาศฤดูฝนในภาคใต้ของประเทศไทยจะอยู่ในช่วงเดือนพฤษภาคม-ธันวาคม ของทุกปีมีโอกาสสูงที่พายุหมุนเขตร้อนก่อตัวในมหาสมุทรอินเดียฝั่งทะเลอันดามันและพายุหมุนเขตร้อนจากทะเลจีนใต้่าวไทย จะเคลื่อนเข้ามาใกล้หรือเคลื่อนผ่านภาคใต้ของประเทศไทย ทั้งนี้จากลักษณะอากาศดังกล่าว จะทำให้มีฝนตกหนักในแนวที่พายุเคลื่อนตัวผ่านอาจก่อให้เกิดน้ำท่วมฉับพลัน น้ำป่าไหลหลาก ดินถล่ม และน้ำล้นตลิ่งโดยเฉพาะอย่างยิ่งในพื้นที่เสี่ยงภัยบริเวณที่ราบลุ่มริมคลองและบริเวณที่ราบสูงเชิงเขา ซึ่งอาจก่อให้เกิดความเสียหายแก่ชีวิตและทรัพย์สินของประชาชนได้

ดังนั้น เพื่อเป็นการเตรียมการรับมือในการช่วยเหลือและบรรเทาความเดือดร้อน แก่ผู้ประสบปัญหาอุทกภัย เป็นไปด้วยความรวดเร็ว เทศบาลตำบลท่าช้างจึงจัดทำแผนเฉพาะกิจป้องกันและแก้ไขปัญหามาจากอุทกภัย วาดภัย ประจำปี พ.ศ.๒๕๖๕ ขึ้นเพื่อเป็นแนวปฏิบัติเมื่อเกิดภัยพิบัติในพื้นที่เทศบาลตำบลท่าช้าง



๑๕ ตุลาคม ๒๕๖๕

สารบัญ

	หน้า
สภาพทั่วไป	๓
สถานการณ์อุทกภัย วาตภัย วิกฤตประมงสัตว์	๒
แผนปฏิบัติการป้องกันและบรรเทาอุทกภัย	๒-๖
ภาคผนวก	
- ผังโครงสร้างการปฏิบัติการช่วยเหลือและบรรเทาสาธารณภัยผู้ประสบอุทกภัยศูนย์ อปพร.เทศบาลตำบล ท่ายาว	
- แผนที่สังเขปเทศบาลตำบลท่ายาวที่เป็นพื้นที่เสี่ยงน้ำท่วมขังน้ำล้นตลิ่งในฤดูฝน	
- แผนที่สังเขปศูนย์พักพิงชั่วคราวเทศบาลตำบลท่ายาว	



แผนเผชิญเหตุอุทกภัย วาตภัย ปี ๒๕๖๕
เทศบาลตำบลท่าช้าง อำเภอทุ่งใหญ่ จังหวัดนครศรีธรรมราช

๑. สถานการณ์

๑.๑ ที่ตั้งและอาณาเขต

เทศบาลตำบลท่าช้าง ตั้งอยู่ที่ ๔๔๔ ถนนพระแสง ม.๒ ต.ท่าช้าง อ.ทุ่งใหญ่ จังหวัด นครศรีธรรมราช มีพื้นที่ประมาณ ๔.๐๓๗ ตารางกิโลเมตร หรือประมาณ ๑,๔๔๐ ไร่ มีอาณาเขตติดต่อกับพื้นที่ ต่างๆ ดังนี้

ทิศเหนือ	ติดต่อกับ หมู่ที่ ๓ ตำบลท่าช้าง อำเภอทุ่งใหญ่
ทิศใต้	ติดต่อกับ หมู่ที่ ๖ ตำบลท่าช้าง อำเภอทุ่งใหญ่
ทิศตะวันออก	ติดต่อกับ ตำบลปรึก อำเภอทุ่งใหญ่
ทิศตะวันตก	ติดต่อหมู่ที่ ๑๑ ตำบลท่าช้าง อำเภอทุ่งใหญ่

๑.๒ เขตการปกครอง

เทศบาลตำบลท่าช้าง แบ่งเขตการปกครองออกเป็น ๗ ชุมชน ได้แก่ ชุมชนตลาดสด ชุมชนท่าช้าง ชุมชนพรุที ชุมชนวัดควนสระบัว ชุมชนนาแค ชุมชนโลกมัน และชุมชนโคกว่าน

๑.๒ สภาพภูมิประเทศ

พื้นที่เทศบาลตำบลท่าช้างมีเนื้อที่ประมาณ ๔.๐๓๗ ตารางกิโลเมตร หรือพื้นที่ ๑,๔๔๐ ไร่ ลักษณะภูมิประเทศของเทศบาลตำบลท่าช้างเป็นที่ราบลุ่มริมคลอง ลำน้ำที่สำคัญในพื้นที่ คือ คลองสังข์ซึ่งมีแหล่ง ต้นน้ำมาจากเทือกเขานางนอน ตำบลกรุงหยันและไหลลงสู่ม่น้ำดาบิในพื้นที่ตำบลบางรูป

๑.๓ สภาพภูมิอากาศ

ประกอบด้วย ฤดูร้อนในช่วงเดือน กุมภาพันธ์ – พฤษภาคม และฤดูฝนในช่วงเดือน พฤษภาคม – ธันวาคม โดยทั่วไปสภาพภูมิอากาศของพื้นที่เทศบาลตำบลท่าช้าง มีสภาพอากาศร้อนชื้น

๒. สถานการณ์อุทกภัย วาตภัย

สภาพภูมิประเทศของเทศบาลตำบลท่าช้าง เป็นที่ราบลุ่มริมคลองสังข์ จึงมีแนวโน้มเสี่ยงต่อน้ำท่วมและน้ำล้นตลิ่งได้ บริเวณชุมชนท่าช้าง ชุมชนตลาดสด ชุมชนนาแค ชุมชนโคกว่าน ชุมชนพรุที เป็นพื้นที่ราบ ลุ่มเสี่ยงต่อน้ำล้นตลิ่งและน้ำท่วมได้ในฤดูฝน กิจจากวาตภัยจะเกิดขึ้นในช่วงฤดูมรสุมเกิดเป็นลมหมุน ๓๖๐ องศา เกิดขึ้นได้ทุกพื้นที่โดยเฉพาะพื้นที่โล่งจะมีความเสี่ยงได้รับผลกระทบจากการเกิดลมหมุนมากที่สุด

๓. วัตถุประสงค์

- เพื่อควบคุมป้องกันลดระดับมิให้ภัยจากอุทกภัยและวาตภัยเกิดอันตรายร้ายแรง
- เพื่อให้การช่วยเหลือบรรเทาทุกข์ ขึ้นต้นแก่ประชาชนที่ประสบภัยอย่างรวดเร็ว และทัน

เหตุการณ์

- เพื่อให้การสงเคราะห์ช่วยเหลือ การฟื้นฟูสภาพของประชาชน ผู้ประสบภัยให้กลับสู่สภาพปกติ

โดยเร็ว

๔. การปฏิบัติ

แนวความคิดในการปฏิบัติในการช่วยเหลือผู้ประสบภัยนั้น จำเป็นที่จะต้องเตรียมการไว้ให้พร้อมก่อนเกิดภัย แบ่งออกเป็น ๓ ขั้นตอน คือ ก่อนเกิดภัย ขณะเกิดภัย และหลังเกิดภัย ตลอดจนเครื่องมือเครื่องใช้ในการป้องกันอุทกภัย มีดังนี้

๑. ฝ่ายอำนวยการ
๒. ฝ่ายติดตามสถานการณ์
๓. ฝ่ายประชาสัมพันธ์

ขั้นตอนการปฏิบัติ

- ก่อนเกิดอุทกภัย หัวหน้าหน่วยที่รับผิดชอบแต่ละหน่วยจะต้องจัดหาเครื่องมือ เครื่องใช้ในการป้องกันอุทกภัยและวาตภัย และอบรมชี้แจงเจ้าหน้าที่เกี่ยวกับการปฏิบัติการ
- ขณะเกิดเหตุอุทกภัยและวาตภัย เจ้าหน้าที่หน่วยต่าง ๆ ต้องปฏิบัติหน้าที่ที่กำหนดไว้โดยเร็วและให้ดีที่สุดเท่าที่สามารถจะกระทำได้
- หลังอุทกภัยและวาตภัยผ่านพ้น เจ้าหน้าที่หน่วยต่าง ๆ ต้องปฏิบัติหน้าที่ของแต่ละหน่วยให้เรียบร้อยและคอยช่วยเหลือหน่วยอื่น ๆ ที่ปฏิบัติหน้าที่ยังไม่เสร็จ

การปฏิบัติการได้แยกหน่วยปฏิบัติการไว้ ๓ ฝ่าย แต่ละฝ่ายมีหน้าที่ปฏิบัติการ ดังนี้

๑. ฝ่ายอำนวยการ

ก. ก่อนเกิดภัย

๑. จัดตั้งศูนย์อำนวยการปฏิบัติการป้องกันและแก้ไขปัญหายุทกภัย
๒. แต่งตั้งสมาชิกอาสาสมัครป้องกันภัยฝ่ายพลเรือน ประจำศูนย์ฯ เพื่อเฝ้าระวังปัญหายุทกภัย และช่วยเหลือผู้ประสบภัยได้ทันห่วงที่

๓. ออกคำสั่งแต่งตั้งเปลี่ยนแปลงเจ้าหน้าที่ตามแผนการให้ถูกต้องกับความเป็นจริงอยู่เสมอ

๔. จัดทำบัญชีเครื่องมือเครื่องใช้ตามแผนการนี้ของทุกหน่วยงานไว้ให้ถูกต้อง โดยให้อยู่ในสภาพที่ใช้งานได้ดีอยู่เสมอ

๕. จัดให้มีสมุดตรวจตราสำหรับเจ้าหน้าที่และสั่งการไว้ให้พร้อม

๖. ติดต่อขอความช่วยเหลือร่วมมือกับหน่วยงานที่มีเครื่องมือเครื่องใช้ในการป้องกันและบรรเทาอันตรายจากอุทกภัย เช่น หน่วยทหาร จังหวัดหรืออำเภอ หรือจากสมาคมมูลนิธิ ให้จังหวัดทราบตามระเบียบ

๗. หน้าที่อื่นใดที่จำเป็นแก่การป้องกันและบรรเทาอันตรายจากอุทกภัย

๘. รายงานความเสียหายแก่ทรัพย์สิน สัตว์เลี้ยง พาหนะ และจำนวนผู้ประสบภัย ให้จังหวัดทราบตามระเบียบ

ข. ขณะเกิดภัย

- ๑. อำนาจการให้เป็นไปตามแผนการนี้
- ๒. พิจารณาหาทางป้องกันภัยต่าง ๆ จากอุทกภัย
- ๓. ขอความช่วยเหลือจากหน่วยงานต่าง ๆ
- ๔. พิจารณาแก้ไขเหตุขัดข้องต่าง ๆ

ค. เมื่อภัยผ่านพ้น

- ๑. สั่งการและควบคุมเจ้าหน้าที่ให้สำรวจความเสียหายของทรัพย์สิน สัตว์เลี้ยง พาหนะและจำนวนผู้ประสบภัยโดยเร็วและถูกต้อง
- ๒. ควบคุมและดูแลเจ้าหน้าที่ให้การสงเคราะห์บรรเทาทุกข์แก่ผู้ประสบอุทกภัยให้เรียบร้อย โดยทั่วถึง เช่น จัดหาเครื่องอุปโภค บริโภค ยารักษาโรคและอื่น ๆ เท่าที่จะหาได้ เพื่อนำไปช่วยเหลือผู้ประสบอุทกภัยโดยด่วน
- ๓. ชนย้ายผู้ประสบอุทกภัยกลับภูมิลำเนาเดิม
- ๔. สร้างอาคารที่อยู่อาศัยสำหรับผู้ประสบอุทกภัยเป็นการชั่วคราวเท่าที่ทำได้

๒. ฝ่ายติดตามสถานการณ์

๒.๑ งานป้องกันและบรรเทาสาธารณภัย

ก. ก่อนเกิดภัย

- ๑. ให้สำรวจเส้นทาง และพื้นที่ในการขนย้าย บุคคล ทรัพย์สิน สัตว์เลี้ยง พาหนะ ไปยังสถานที่ตั้งต่อไปนี้
- ๒. หากเกิดอุทกภัยในเขตริมคลอง ให้ขนย้ายทรัพย์สินและผู้ประสบภัยขึ้นบนที่สูงเหนือระดับน้ำ เช่น ถนน ฯลฯ
- ๓. กำหนดตัวเจ้าหน้าที่ขนย้ายและผู้มีหน้าที่ดูแลรักษาไว้ให้เรียบร้อย
- ๔. กำหนดวิธีการเก็บ รักษา ทรัพย์สินของผู้ประสบอุทกภัยและการขอรับคืนให้เรียบร้อย

ข. ขณะเกิดภัย

- ๑. เจ้าหน้าที่ทุกคนต้องไปถึงสถานที่เกิดอุทกภัยโดยเร็ว และเข้าปฏิบัติหน้าที่ที่กำหนดไว้ทันที
- ๒. กำหนดบริเวณห้ามมิให้บุคคลภายนอกเข้า – ออก สถานที่เก็บรักษาทรัพย์สินของผู้ประสบอุทกภัย
- ๓. ควบคุม ดูแล ทรัพย์สิน ให้เป็นระเบียบเรียบร้อยและปลอดภัย
- ๔. พิจารณาหาทางจัดซื้อจัดจ้าง และอุปสรรคต่าง ๆ ในการขนย้ายทรัพย์สินของผู้ประสบอุทกภัยให้หมดไป

ค. เมื่อภัยผ่านพ้นไปแล้ว

- ๑. ให้เจ้าหน้าที่จัดการทรัพย์สินที่เก็บรักษาส่งคืนให้กับเจ้าของโดยสะดวกและรวดเร็ว
- ๒. ควบคุม ดูแล ทรัพย์สิน ของผู้ประสบอุทกภัย ให้อยู่ในที่ปลอดภัยจนกว่าเจ้าของจะมารับคืน
- ๓. ทำหลักฐานการรับคืนให้เรียบร้อย

๒.๒ งานสงเคราะห์และบรรเทาทุกข์

ก. ก่อนเกิดภัย

๑. จัดหาเครื่องมือ เครื่องใช้ในการรักษาพยาบาล ตลอดจนเครื่องมือเวชภัณฑ์
๒. สำรวจสถานที่ที่สำหรับใช้สงเคราะห์และบรรเทาทุกข์ เมื่อเกิดอุทกภัยว่าเขตไหนจะใช้

สถานที่ใด

๓. กำหนดวิธีหาเสบียงอาหาร ถุงยังชีพเครื่องนุ่งห่ม เครื่องอุปโภคบริโภค ที่ได้มาแจกจ่ายไปให้ และต้องสามารถตรวจสอบได้เสมอ

บรรเทาทุกข์

๔. จัดทำบัญชีรายรับ - รายจ่าย เครื่องมือ เครื่องใช้ เครื่องอุปโภค บริโภคที่ใช้สงเคราะห์และบรรเทาทุกข์
๕. กำหนดวิธีสงเคราะห์และบรรเทาทุกข์ไว้โดยยึดถือระเบียบของทางราชการเป็นหลัก

ข. ขณะเกิดภัย

และเวชภัณฑ์

๑. ให้เจ้าหน้าที่ทุกคนรีบไปยังที่เกิดเหตุอุทกภัย พร้อมเครื่องมือ เครื่องใช้ในการรักษาพยาบาล และเวชภัณฑ์
๒. ทำการรักษาพยาบาล ผู้ที่ได้รับบาดเจ็บเนื่องจากอุทกภัย ถ้าหากเหลือความสามารถให้รับ นำส่งโรงพยาบาลประจำจังหวัดต่อไป

ค. เมื่อภัยผ่านพ้นไปแล้ว

๑. สำรวจผู้ที่ได้รับบาดเจ็บเนื่องจากवादภัยและอุทกภัย
๒. จัดหาอาหารให้แก่ผู้ได้รับบาดเจ็บและประสบอุทกภัย เช่น น้ำดื่ม ข้าวกล่อง ถุงยังชีพ
๓. แจกจ่ายเครื่องอุปโภค บริโภค ให้แก่ผู้ประสบอุทกภัยตามหลักเกณฑ์และวิธีการที่กำหนดไว้
๔. จัดให้ผู้ประสบอุทกภัยที่ไม่สามารถหาที่พักอาศัยเองได้ ให้เข้าพักในสถานที่ที่จัดให้พักชั่วคราว
๕. ช่วยเหลือ แก้อาใจ ความขัดข้อง ของผู้ประสบอุทกภัยเท่าที่สามารถจะช่วยให้

๒.๓ งานรักษาความสงบเรียบร้อย

ก. ก่อนเกิดภัย

๑. จัดหาเครื่องมือ เครื่องใช้ ในการจรรजरไว้ให้พร้อม
๒. มีก๊อมนเจ้าหน้าที่ในหน่วยให้รู้หน้าที่อยู่เสมอ

ข. ขณะเกิดภัย

และอุทกภัย

๑. ให้เจ้าหน้าที่ปิดกั้นจรรजरมิให้บุคคลอื่น ยกเว้นเจ้าหน้าที่เข้าปฏิบัติหน้าที่ในบริเวณเกิดवादภัย
๒. ควบคุมดูแล มิให้เกิดการจรรजरในบริเวณที่เกิดอุทกภัย
๓. จัดสายตรวจ หรือเวรยาม อยู่รักษา บริเวณที่เกิดอุทกภัย

ค. เมื่อภัยผ่านพ้นไปแล้ว

๑. เก็บเครื่องมือ เครื่องใช้ในการปิดกั้นจรรजर เพื่อให้การจรรजरเป็นไปตามปกติ
๒. ควบคุม ดูแล มิให้บุคคลซึ่งมิใช่เจ้าของทรัพย์สินไปขุดค้นในบริเวณที่เกิดอุทกภัย

๔. ฝ่ายประชาสัมพันธ์

ก. ก่อนเกิดภัย

- ไว้ให้พร้อม
๑. จัดเตรียมเครื่องมือสื่อสาร เครื่องให้สัญญาณ และกำหนดวิธีการติดต่อกับหน่วยต่าง ๆ
 ๒. จัดหาเครื่องมือให้สัญญาณเพื่อแจ้งเหตุอุทกภัยและกำหนดวิธีการให้สัญญาณจะเกิดอุทกภัยให้ประชาชนทราบ
 ๓. ประชาสัมพันธ์ให้ประชาชนทราบถึงอันตรายจากอุทกภัย แนะนำวิธีการป้องกันบรรเทาภัย การช่วยเหลือตนเองทางเสียงตามสาย หอกระจายข่าว และสถานีวิทยุชุมชนในพื้นที่หรือวิธีอื่นใดให้ประชาชนทราบ
 ๔. มีกอบรมเจ้าหน้าที่ให้รู้จักใช้เครื่องมือเครื่องใช้ให้สัญญาณให้ถูกต้อง
 ๕. เตือนหรือแจ้งภัยที่จะเกิดขึ้นให้ประชาชนทราบล่วงหน้า
 ๖. รักษา ซ่อมเครื่องมือ เครื่องใช้ในการสื่อสารและการประชาสัมพันธ์ให้ใช้งานได้คืออยู่เสมอ

ข. ขณะเกิดภัย

- ที่สุด
๑. รับให้สัญญาณตามกำหนดไว้และติดต่อให้หน่วยงานต่าง ๆ ตลอดจนประชาชนได้ทราบโดยเร็ว
 ๒. ประกาศให้ผู้ประสบภัยได้รับทราบอพยพคน สัตว์ พาหนะ ตลอดจนทรัพย์สินไว้ในที่ปลอดภัย
 ๓. ประกาศให้ผู้ประสบภัยทราบถึงสถานที่พักอาศัยชั่วคราว
 ๔. ประกาศ คำสั่ง หรือคำชี้แจงใด ๆ ให้เจ้าหน้าที่หน่วยต่าง ๆ หรือราษฎรได้ทราบตามที่
 ๕. ประกาศเรื่องอื่นใดที่จะเป็นประโยชน์เกี่ยวกับการป้องกันอุทกภัย
- ผู้อำนวยการสั่ง

ค. เมื่อภัยผ่านพ้นไปแล้ว

- เมื่อใด
๑. ประกาศให้ผู้ประสบภัยได้ทราบถึงการจะได้รับสงเคราะห์และบรรเทาภัยอย่างไร ที่ไหน
 ๒. ทำการบูรณะ ซ่อมแซม สิ่งที่ชำรุดเสียหายให้อยู่ในสภาพดี เรียบร้อย และใช้การได้ดี
 ๓. นำเครื่องมือ เครื่องใช้ ที่นำไปปฏิบัติกลับที่เดิม
 ๔. ช่วยซ่อมแซม ทรัพย์สิน เครื่องใช้ ของราษฎรที่ชำรุดเสียหายให้ใช้การได้ดีอย่างเดิม

๕. พื้นที่เสี่ยงภัย

พื้นที่ของเทศบาลตำบลท่ายาง มีพื้นที่เสี่ยงภัยด้านอุทกภัยอยู่ในพื้นที่บางส่วนของ บริเวณชุมชนท่ายาง ชุมชนตลาดสด ชุมชนนาแค ชุมชนโคกกว่าน ชุมชนพรุฑี เป็นพื้นที่ราบลุ่มเสี่ยงต่อน้ำล้นตลิ่งและน้ำท่วมได้ในฤดูฝนหรือฝนตกหนักติดต่อกันหลายๆวัน เมื่อภูมิประเทศบริบทของพื้นที่และชุมชน จึงเสี่ยงต่อน้ำท่วมฉับพลันและน้ำล้นตลิ่ง โดยเฉพาะเดือน มิถุนายน - มกราคม ของทุกปี เนื่องจากเป็นช่วงฤดูฝนของทางภาคใต้ จึงเสี่ยงต่อการเกิดอุทกภัยได้ (บางส่วน) จึงได้จัดลำดับพื้นที่ๆ มีความเสี่ยงต่อการเกิดอุทกภัย ไว้ดังนี้

๑. ชุมชนท่ายาง
๒. ชุมชนโคกกว่าน
๓. ชุมชนนาแค

- ๔. ชุมชนพรวี
- ๕. ชุมชนตลาดสด

๖. พื้นที่รับผู้อพยพหรือศูนย์พักพิงชั่วคราว

เทศบาลตำบลท่ายาง ได้กำหนดพื้นที่ศูนย์พักพิงชั่วคราวรองรับผู้ประสบภัยฯ จำนวน ๕ แห่ง ดังนี้

- ๑. ศาลาประชาชนอำเภอทุ่งใหญ่
- ๒. ศาลาอเนกประสงค์วัดคานสระบัว
- ๓. ศาลาหอฉันวัดคานสระบัว
- ๔. ห้องประชุมเทศบาลตำบลท่ายาง
- ๕. อาคารอเนกประสงค์โรงเรียนทุ่งใหญ่วิทยาคม

(ลงชื่อ)  ผู้เสนอแผน

(นางยุพเรศ เพชรดั่ง)
หัวหน้าฝ่ายอำนวยการ รักษาราชการแทน
หัวหน้าสำนักปลัด

(ลงชื่อ)  ผู้เห็นชอบแผน

จ.อ.
(เวชยันต์ พุทธิรักษา)
ปลัดเทศบาลตำบลท่ายาง

(ลงชื่อ)  ผู้อนุมัติแผน

(นายชัยธิต์คีติ อ้าลอย)
นายกเทศมนตรีตำบลท่ายาง



แผนเฉพาะกิจป้องกันและแก้ไขปัญหาย้ายแล้ง ปี ๒๕๖๕
เทศบาลตำบลท่าช้าง อำเภอทุ่งใหญ่ จังหวัดนครศรีธรรมราช



กองอำนวยการป้องกันภัยฝ่ายพลเรือนเทศบาลตำบลท่าช้าง
โทร. ๐๗๕-๔๘๙๑๑๐ ต่อ ๑๐๖
โทรสาร. ๐๗๕-๔๘๙๓๒๓ ต่อ ๑๑๒



บันทึกข้อความ

ส่วนราชการ งานป้องกันและบรรเทาสาธารณภัย ฝ่ายอำนวยการ สำนักปลัดเทศบาล

ที่ นศ.๕๖๕๖๓/..... วันที่ ๑๕ ตุลาคม ๒๕๖๔

เรื่อง ขออนุมัติงบประมาณในแผนฯ./เพื่อประกาศใช้แผนเฉพาะกิจป้องกันและแก้ไขปัญหายุ้งน้ำ ปี ๒๕๖๕

เรียน นายกเทศมนตรีตำบลท่ายาง

ด้วยภัยแล้งมักเกิดทั่วไปในประเทศไทยช่วงระหว่างเดือนกุมภาพันธ์ถึงเดือนพฤษภาคมของทุกปี โดยเป็นช่วงที่ภาวะอากาศมีความแห้งแล้งจากอุณหภูมิสูงสุดในเดือนเมษายน ส่งผลให้มีสภาพอากาศร้อนอบอ้าวอากาศร้อนจัดเกือบทุกพื้นที่ของประเทศ ภัยแล้งในภาคใต้จะอยู่ในช่วงระหว่างเดือนกุมภาพันธ์ถึงเดือนพฤษภาคม พื้นที่ตำบลท่ายางก็เป็นอีกพื้นที่เสี่ยงต่อการเกิดสถานการณ์ภัยแล้ง คลองสังข์เป็นแหล่งเก็บกักน้ำที่มีขนาดเล็กและเป็นแหล่งเพียงแหล่งเดียวที่ใช้ผลิตน้ำประปาเพื่อการอุปโภคของราษฎรในเขตพื้นที่ตำบลท่ายาง อำเภอทุ่งใหญ่ หากปีไหนเกิดสภาวะฝนทิ้งช่วงเป็นเวลานาน น้ำในคลองสังข์ก็จะแห้งขอดมีไม่เพียงพอต่อการอุปโภคของประชาชนในพื้นที่

ดังนั้น เพื่อเป็นการเตรียมการดำเนินการช่วยเหลือและบรรเทาความเดือดร้อน แก่ผู้ประสบปัญหายุ้งน้ำ เป็นไปด้วยความรวดเร็ว งานป้องกันและบรรเทาสาธารณภัยเทศบาลตำบลท่ายางจึงจัดทำแผนเฉพาะกิจป้องกันและแก้ไขปัญหาย่างจากภัยแล้ง ประจำปี พ.ศ.๒๕๖๕ ขึ้นเพื่อเป็นแนวปฏิบัติเมื่อเกิดภัยพิบัติในพื้นที่เทศบาลตำบลท่ายาง หากพิจารณาเห็นสมควร โปรดพิจารณาลงนามอนุมัติแผนเฉพาะกิจป้องกันและแก้ไขปัญหาย่างจากภัยแล้ง ประจำปี พ.ศ.๒๕๖๕ ตามรายละเอียดแนบท้ายบันทึกนี้

จึงเรียนมาเพื่อโปรดพิจารณา

(นางยุพเรศ เพชรด่าง)

หัวหน้าฝ่ายอำนวยการ รักษาราชการแทน

หัวหน้าสำนักปลัดเทศบาล

ความเห็นของปลัดเทศบาลตำบลท่ายาง.....

จ.อ.

(เวชยันต์ หนูรักษา)

ปลัดเทศบาลตำบลท่ายาง

ความเห็นของนายกเทศมนตรีตำบลท่ายาง.....

(นายชัยรัชต์ อ้าลอย)

นายกเทศมนตรีตำบลท่ายาง

คำนำ

ภัยแล้งมักเกิดทั่วไปในประเทศไทยช่วงระหว่างเดือนกุมภาพันธ์ถึงเดือนพฤษภาคมของทุกปี โดยเป็นช่วงที่ภาวะอากาศมีความแห้งแล้งจากอุณหภูมิต่ำสุดในเดือนเมษายน ส่งผลให้มีสภาพอากาศร้อนอบอ้าว อากาศร้อนจัดเกือบทุกพื้นที่ของประเทศ ภัยแล้งในภาคใต้จะอยู่ในช่วงระหว่างเดือนกุมภาพันธ์ถึงเดือนพฤษภาคม พื้นที่ตำบลท่าช้างก็เป็นอีกพื้นที่ที่เสี่ยงต่อการเกิดสถานการณ์ภัยแล้ง คลองสังข์เป็นแหล่งเก็บกักน้ำที่มีขนาดเล็กและเป็นแหล่งเพียงแหล่งเดียวที่ใช้ผลิตน้ำประปาเพื่อการอุปโภคของราษฎรในเขตพื้นที่ตำบลท่าช้าง อำเภอทุ่งใหญ่ หากปีไหนเกิดสภาวะฝนทิ้งช่วงปริมาณน้ำฝนที่น้อย น้ำในคลองสังข์ก็จะแห้งขอดมีน้ำเพียงพอต่อการอุปโภคของประชาชนในพื้นที่ทำให้ได้รับความเดือดร้อนเรื่องของการขาดแคลนน้ำเพื่ออุปโภคในฤดูแล้ง ซึ่งก่อให้เกิดความเดือดร้อนความเสียหายทรัพย์สินของประชาชนได้

ดังนั้น เพื่อเป็นการเตรียมการในการช่วยเหลือและบรรเทาความเดือดร้อน แก่ผู้ประสบปัญหาภัยแล้ง เป็นไปด้วยความรวดเร็ว จึงจัดทำแผนเฉพาะกิจป้องกันและแก้ไขปัญหายากภัยแล้ง ประจำปี พ.ศ.๒๕๖๕ ขึ้นเพื่อเป็นแนวปฏิบัติเมื่อเกิดภัยพิบัติในพื้นที่เทศบาลตำบลท่าช้าง



๓๕ ตุลาคม ๒๕๖๔

สารบัญ

	หน้า
สภาพทั่วไป	๓
วัตถุประสงค์	๒
แผนปฏิบัติการป้องกันและบรรเทาภัยแล้ง	๒-๔

ภาคผนวก

- ผังโครงสร้างบริหารงานป้องกันและบรรเทาสาธารณภัยเทศบาลตำบลท่ายาง
- แผนภูมิแสดงโครงสร้างศูนย์อำนวยการเฉพาะกิจภัยแล้ง
- แผนที่การแจกจ่ายน้ำแก่ผู้ประสบภัยแล้งในพื้นที่เทศบาลตำบลท่ายาง
- แบบคำขอน้ำของผู้ประสบภัยแล้ง



แผนเฉพาะกิจป้องกันและบรรเทาสถานการณ์ภัยแล้ง ประจำปี พ.ศ. ๒๕๖๕ เทศบาลตำบลท่ายาง อำเภอทุ่งใหญ่ จังหวัดนครศรีธรรมราช

- อ้างถึง
๑. พระราชบัญญัติป้องกันภัยฝ่ายพลเรือน พ.ศ. ๒๕๕๐
 ๒. ระเบียบกระทรวงการคลังว่าด้วยเงินอุดหนุนราชการเพื่อช่วยเหลือผู้ประสบภัยพิบัติกรณีฉุกเฉิน พ.ศ. ๒๕๕๖ และแก้ไขเพิ่มเติม (ฉบับที่ ๒) พ.ศ. ๒๕๕๙ จนถึงปัจจุบัน พ.ศ. ๒๕๖๒
 ๓. ระเบียบกระทรวงมหาดไทยว่าด้วยค่าใช้จ่ายเพื่อช่วยเหลือประชาชนตามอำนาจหน้าที่ขององค์กรปกครองส่วนท้องถิ่น พ.ศ. ๒๕๖๐ และที่แก้ไขเพิ่มเติม (ฉบับที่ ๒) พ.ศ. ๒๕๖๑

กล่าวทั่วไป

เทศบาลตำบลท่ายางเนื้อที่ประมาณ ๕.๐๑๗ ตารางกิโลเมตร หรือพื้นที่ประมาณ ๑,๔๕๐ ไร่ ลักษณะภูมิประเทศส่วนใหญ่เป็นที่ราบลุ่มริมคลองประชากรส่วนใหญ่ประกอบอาชีพเกษตรกร ร้อยละ ๗๐ ด้านการพาณิชย์และกลุ่มอาชีพ ร้อยละ ๒๐ และรับจ้างทั่วไปร้อยละ ๑๐ ซึ่งรายได้หลักมีอาชีพทำสวนเพาะปลูกยางพารา

ภัยแล้งมักเกิดทั่วไปในประเทศไทยช่วงระหว่างเดือนกุมภาพันธ์ถึงเดือนพฤษภาคมของทุกปี โดยเป็นช่วงที่ภาวะอากาศมีความแห้งแล้งจากอุณหภูมิสูงสุดในเดือนเมษายน ในบางวันจะมีอุณหภูมิสูงสุดถึง ๔๐-๔๓ องศาเซลเซียส เป็นผลให้มีสภาพอากาศร้อนอบอ้าวอากาศร้อนจัดเกือบทุกพื้นที่ของประเทศไทย พื้นที่เทศบาลท่ายางก็เป็นอีกพื้นที่หนึ่งที่เสี่ยงต่อการเกิดและประสบภัยแล้ง เนื่องจากมีแหล่งเก็บกักน้ำเพียงที่เดียวที่เป็นสายเลือดหลักของชาวตำบลท่ายางคือ คลองสังข์ที่ไหลตัดผ่านในเขตพื้นที่เป็นแหล่งน้ำดิบที่ใช้ผลิตน้ำประปาเพื่อการอุปโภคบริโภคราษฎรได้รับความเดือดร้อนเรื่องของการขาดแคลนน้ำเพื่ออุปโภค ในฤดูแล้งบางปีที่ต้องซื้อน้ำอุปโภคเพื่อใช้ในครัวเรือน และบางส่วนได้รับการช่วยเหลือจากเทศบาลตำบลท่ายาง รถบรรทุกน้ำส่งตามแหล่งชุมชน/ สถานที่ราชการ วัด โรงเรียน ที่ขอรับน้ำเพื่อการอุปโภค ส่วนวิธีการแก้ปัญหาในระยะยาว คือการขุดลอกคลองสังข์ให้มีปริมาณการเก็บกักน้ำให้มีปริมาณที่มากขึ้น การสร้างอ่างเก็บน้ำขนาดเล็กที่บ่อดินน้ำคลองน้ำสังข์ (โครงการในพระราชดำริของรัชกาลที่๙) และการวางแผนก่อสร้างน้ำกรณน้ำในคลองสังข์แห้งขอดมีไม่เพียงพอต่อการผลิตน้ำประปาของการประปาภูมิภาคจันดี จากคลองสินปุน และแม่น้ำตาปี จัดให้มีก่อสร้างระบบประปาหมู่บ้านให้ครอบคลุมทุกพื้นที่ๆ ระบบการประปาส่วนภูมิภาคไปไม่ถึง การป้องกันและบรรเทาภัยจากภัยแล้งมีเป้าหมายเพื่อป้องกันและบรรเทาภาวะขาดแคลนน้ำเพื่อการอุปโภคและบริโภคเป็นความสำคัญลำดับแรก

วัตถุประสงค์

๒.๑ เป็นแนวทางในการเตรียมการป้องกันและประสานการปฏิบัติงานระหว่างหน่วยงานต่างๆ ที่เกี่ยวข้อง ทั้งหน่วยปฏิบัติงานหลักและหน่วยสนับสนุนการปฏิบัติ เพื่อให้สามารถดำเนินการป้องกันและแก้ไขปัญหาภัยแล้งได้อย่างรวดเร็วและมีประสิทธิภาพ

๒.๒ เพื่อบรรเทาความเดือดร้อนให้แก่ราษฎรในพื้นที่ประสบภัยแล้ง

๒.๓ เป็นการกำหนดหน้าที่ความรับผิดชอบของหน่วยงานที่เกี่ยวข้องไว้ให้พร้อมต่อการปฏิบัติงานในระยะก่อนเกิดภัย ขณะเกิดภัย และภายหลังที่ภัยได้ผ่านพ้นไปแล้ว

ขั้นตอนการปฏิบัติ

การปฏิบัติงานเพื่อการป้องกันและบรรเทาภัยจากภัยแล้ง ต้องวางมาตรการและแนวทาง เพื่อเตรียมรับสถานการณ์ภัยแล้ง และการเผชิญภัยโดยขั้นตอนต่างๆ ดังนี้

๑. ขั้นตอนก่อนเกิดภัย

ให้ผู้ที่มีหน้าที่รับผิดชอบเตรียมการรับสถานการณ์ภัยแล้ง ดังนี้

๑.๑ จัดตั้งศูนย์/กองอำนวยการเฉพาะกิจป้องกันและแก้ไขสถานการณ์ภัยแล้งขึ้น เพื่อทำหน้าที่เป็นหน่วยงานหลักในการอำนวยความสะดวกประสานงานและการปฏิบัติ

๑.๒ สำรวจอ่างเก็บน้ำ เขื่อน สระน้ำ ทำนบ เหมือง ผาย คลอง เพื่อการเตรียมแหล่งน้ำไว้ใช้ใน ช่วงฤดูแล้งตามความเหมาะสมตามจำนวนประชากรที่ต้องการใช้น้ำในการอุปโภคบริโภค

๑.๓ สำรวจบ่อบาดาล บ่อน้ำตื้น ดึงน้ำกลางหมู่บ้าน ประปาหมู่บ้าน และให้ตรวจสอบคุณภาพน้ำว่าสามารถใช้ในการอุปโภคบริโภคได้หรือไม่ และจัดทำบัญชีไว้เพื่อใช้ประโยชน์จากแหล่งน้ำ

๑.๔ สำรวจแหล่งน้ำเพื่อการอุปโภคบริโภค ที่มีอยู่ในบริเวณเขตท้องที่ใกล้เคียง ซึ่งสามารถลำเลียงโดยยานพาหนะหรือวิธีการอื่นๆ เพื่อขอรับการสนับสนุนในกรณีจำเป็น

๑.๕ กรณีที่พบว่าปริมาณแหล่งน้ำไม่เพียงพอกับการอุปโภคบริโภค ให้รีบแจ้งเตือนประชาชนในพื้นที่เพื่อเตรียมรับสถานการณ์ภัยแล้ง และการประหยัดการใช้น้ำ

๑.๖ กำหนดให้มีคณะกรรมการบริหารการใช้น้ำประจำชุมชนขึ้นคณะหนึ่ง เพื่อให้สามารถใช้ประโยชน์จากแหล่งน้ำอย่างเต็มที่ เกิดความเป็นธรรม และไม่เป็นการใช้น้ำอย่างสิ้นเปลือง รวมทั้งกำหนดหลักเกณฑ์การใช้ประโยชน์จากแหล่งน้ำโดยวิธีการที่เหมาะสม

๑.๗ ดำเนินการประชาสัมพันธ์ให้ประชาชนในพื้นที่สำรองน้ำเพื่อการบริโภคและรู้จักใช้น้ำอย่างประหยัด

๑.๘ จัดทำบัญชีชุมชน/ครัวเรือน ที่ประสบปัญหาสถานการณ์ภัยแล้ง

๑.๙ จัดทำแผนเฉพาะกิจป้องกันและบรรเทาสถานการณ์ภัยแล้ง จัดทำแผนการแจกจ่ายน้ำให้แก่ราษฎรตามข้อมูลที่ประสบปัญหาที่ได้สำรวจไว้แล้วและกำหนดจุดแจกจ่ายน้ำ ภาชนะ/ถังพักน้ำประจำชุมชน หรือ ณ สถานที่ที่สะดวกกับประชาชนในแต่ละชุมชน

๑.๑๐ จัดเตรียมกำลังคนสำรวจวัสดุ อุปกรณ์ รถยนต์บรรทุกน้ำ เครื่องมือเครื่องใช้ในการบรรเทาความเดือดร้อนจากสถานการณ์ภัยแล้งไว้ให้พร้อมที่จะใช้งานได้ทันที

๑.๑๑ สำรวจแหล่งน้ำรวมทั้งลักษณะกักเก็บน้ำให้อยู่ในสภาพที่ใช้การได้อย่างเพียงพอ

๑.๑๒ การประชาสัมพันธ์ให้ประชาชนในพื้นที่เตรียมรับสถานการณ์ภัยแล้ง ประหยัดการใช้และสำรองน้ำไว้ใช้

๑.๑๓ กองอำนวยการป้องกันภัยฝ่ายพลเรือนเทศบาลตำบลท่าทรายประสานงานกับกองอำนวยการป้องกันภัยฝ่ายพลเรือนอำเภอ, จังหวัด, การประปาภูมิภาคจังหวัด สำนักงานชลประทานที่ ๑๕ นครศรีธรรมราช อำเภอปากพนัง และหน่วยงานที่มีหน้าที่รับผิดชอบสถานที่เก็บกักน้ำ เตรียมการรับสถานการณ์ภัยแล้ง ดังนี้

๒. การปฏิบัติเมื่อเกิดภัย

๒.๑ กองอำนวยการป้องกันภัยฝ่ายพลเรือนเทศบาลตำบลท่าทราย จัดเจ้าหน้าที่ออกสำรวจสถานการณ์การเกิดภัยแล้ง รายงานสถานการณ์การเกิดภัยแล้ง โดยประกอบด้วยข้อมูลจำนวนความเสียหาย ความเดือดร้อนของพื้นที่ประสบภัย จำนวนราษฎร และทรัพย์สินที่เสียหาย พร้อมรายงานให้หน่วยเหนือทราบตามลำดับเพื่อประกาศเขตภัยพิบัติตามนี้ มาตรา ๒๑(๑) แห่งพระบัญญัติป้องกันและบรรเทาสาธารณภัย พ.ศ. ๒๕๕๐ ระเบียบกระทรวงมหาดไทยว่าด้วยค่าใช้จ่ายเพื่อช่วยเหลือประชาชนตามอำนาจหน้าที่ขององค์กรปกครองส่วนท้องถิ่น พ.ศ. ๒๕๖๐ และที่แก้ไขเพิ่มเติม (ฉบับที่ ๒) พ.ศ. ๒๕๖๒

๒.๒ จัดทำบัญชีชุมชน/ครัวเรือน ที่ประสบปัญหาสถานการณ์ภัยแล้ง

๒.๓ ให้กองอำนวยการป้องกันภัยฝ่ายพลเรือนเทศบาลตำบลท่าทราย ดำเนินการให้ความช่วยเหลือด้านต่างๆ ได้แก่ การแจกจ่ายน้ำ การช่วยเหลือด้านเกษตร และด้านอื่นๆ ตามระเบียบในการให้ความช่วยเหลือผู้ประสบภัยพิบัติ และรายงานความช่วยเหลือให้หน่วยเหนือทราบ

๒.๔ กรณีที่เกิดขีดความสามารถ ไม่สามารถแก้ไขสถานการณ์ภัยแล้งได้ ให้รายงานเพื่อขอรับการสนับสนุนจากกองอำนวยการป้องกันภัยฝ่ายพลเรือนชั้นเหนือขึ้นไป ระดับอำเภอและจังหวัด กองอำนวยการป้องกันภัยฝ่ายพลเรือนเขตท้องที่ใกล้เคียง หรือหน่วยงานสนับสนุนได้ตามความจำเป็น กรณีที่ต้องใช้เงินให้ความช่วยเหลือผู้ประสบภัยเกินจำนวนเงินที่อยู่ในอำนาจอนุมัติของผู้ว่าราชการจังหวัด ให้รายงานกองอำนวยการป้องกันภัยฝ่ายราชอาณาจักร (กรมป้องกันและบรรเทาสาธารณภัย) ทราบเพื่อขอรับความช่วยเหลือสนับสนุนงบประมาณ

๒.๕ ให้ดำเนินการประชาสัมพันธ์ รวมทั้งการปฏิบัติการทางจิตวิทยา โดยให้มีการใช้น้ำอย่างประหยัด การระมัดระวังรักษาสุขภาพเพื่อป้องกันโรคระบาดต่างๆ อันเนื่องมาจากภาวะแห้งแล้ง อย่างต่อเนื่อง โดยประสานงานกับหน่วยงานด้านสาธารณสุขเพื่อดำเนินการตรวจสอบและควบคุมโรค และให้มีการประชาสัมพันธ์การให้ความช่วยเหลือของทางราชการ

๓. การฟื้นฟูบูรณะ

กองอำนวยการป้องกันภัยฝ่ายพลเรือนเทศบาลตำบลท่าทรายดำเนินการฟื้นฟูบูรณะ ความเสียหายด้านต่างๆ ให้เข้าสู่สถานการณ์ปกติโดยเร็ว ดังนี้

๓.๑ กรณีที่มีผู้ได้รับอันตรายต่อสุขภาพให้มีการรักษาพยาบาลตามความเหมาะสมจนเป็นปกติจากสถานรักษาพยาบาลในระดับตำบล อำเภอและจังหวัด

๓.๒ กรณีเกิดความเสียหายด้านการเกษตร ปศุสัตว์ และการประกอบอาชีพอื่นๆ ให้ช่วยเหลือฟื้นฟูอาชีพราษฎรตามระเบียบ และหลักเกณฑ์ของทางราชการโดยมีนักพัฒนาชุมชน กองสวัสดิการชุมชนของเทศบาลตำบลท่าช้างผู้รับผิดชอบ

๓.๓ ดำเนินการดำเนินงานประมาณเพื่อป้องกันปัญหาภัยแล้งในระยะยาว โดยเน้นการจัดทำระบบประปาหมู่บ้าน การขุดเจาะบ่อบาดาล การขุดลอกแหล่งน้ำเดิมที่มีอยู่ในพื้นที่ให้มีปริมาณการเก็บกักน้ำที่มากขึ้น การจัดทำธนาคารน้ำในพื้นที่เพื่อเติมน้ำในชั้นดินไว้ใช้ในฤดูแล้งและบ่อน้ำตื้นเป็นหลัก การขุดดินแลกน้ำพื้นที่ๆ มีแหล่งน้ำธรรมชาติให้พิจารณาจัดสร้างท่อนบกกักเก็บน้ำ หากไม่สามารถดำเนินการโดยวิธีดังกล่าวได้ในบางพื้นที่ที่มีปัญหาด้านคุณภาพน้ำ ให้ดำเนินการสร้างภาชนะกักเก็บน้ำรูปแบบต่างๆ ทดแทนขอร่วมมือและสนับสนุนจากหน่วยงานต่างๆ เพื่อร่วมกำหนดแนวทางหรือมาตรการแก้ไขภัยแล้งและการบริหารจัดการทรัพยากรน้ำอย่างเป็นระบบเพื่อเป็นการแก้ไขในระยะยาวอย่างเป็นรูปธรรม

(ลงชื่อ)  ผู้เสนอแผน

(นางยุทเรศ เพชรดั่ง)

หัวหน้าฝ่ายอำนวยการ รักษาราชการแทน
หัวหน้าสำนักปลัด

(ลงชื่อ)  ผู้เห็นชอบแผน

จ.อ.

(เวชยันต์ หนูรักษา)

ปลัดเทศบาลตำบลท่าช้าง

(ลงชื่อ)  ผู้อนุมัติแผน

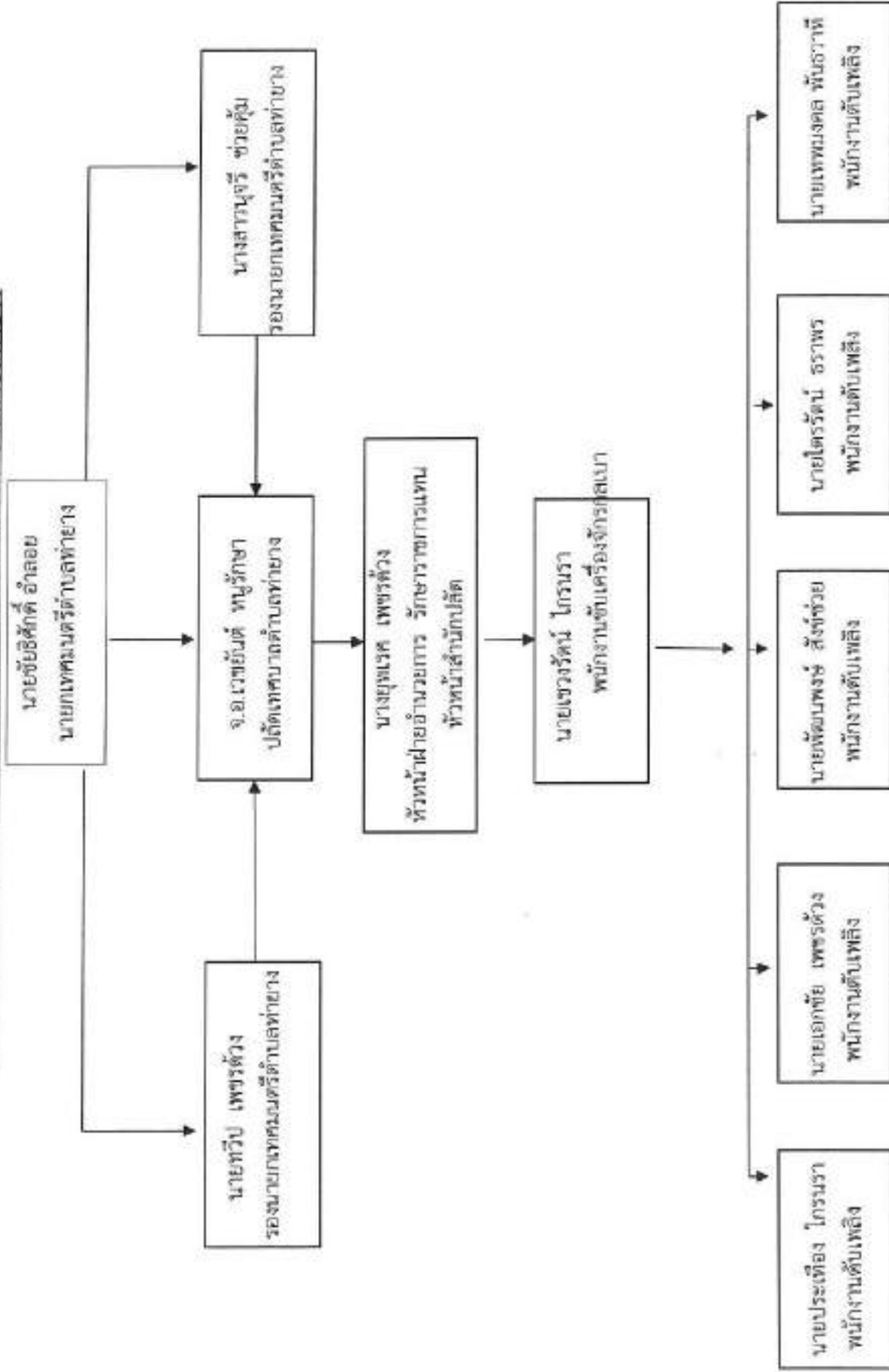
(นายชัยชิต์ อ่าลอย)

นายกเทศมนตรีตำบลท่าช้าง

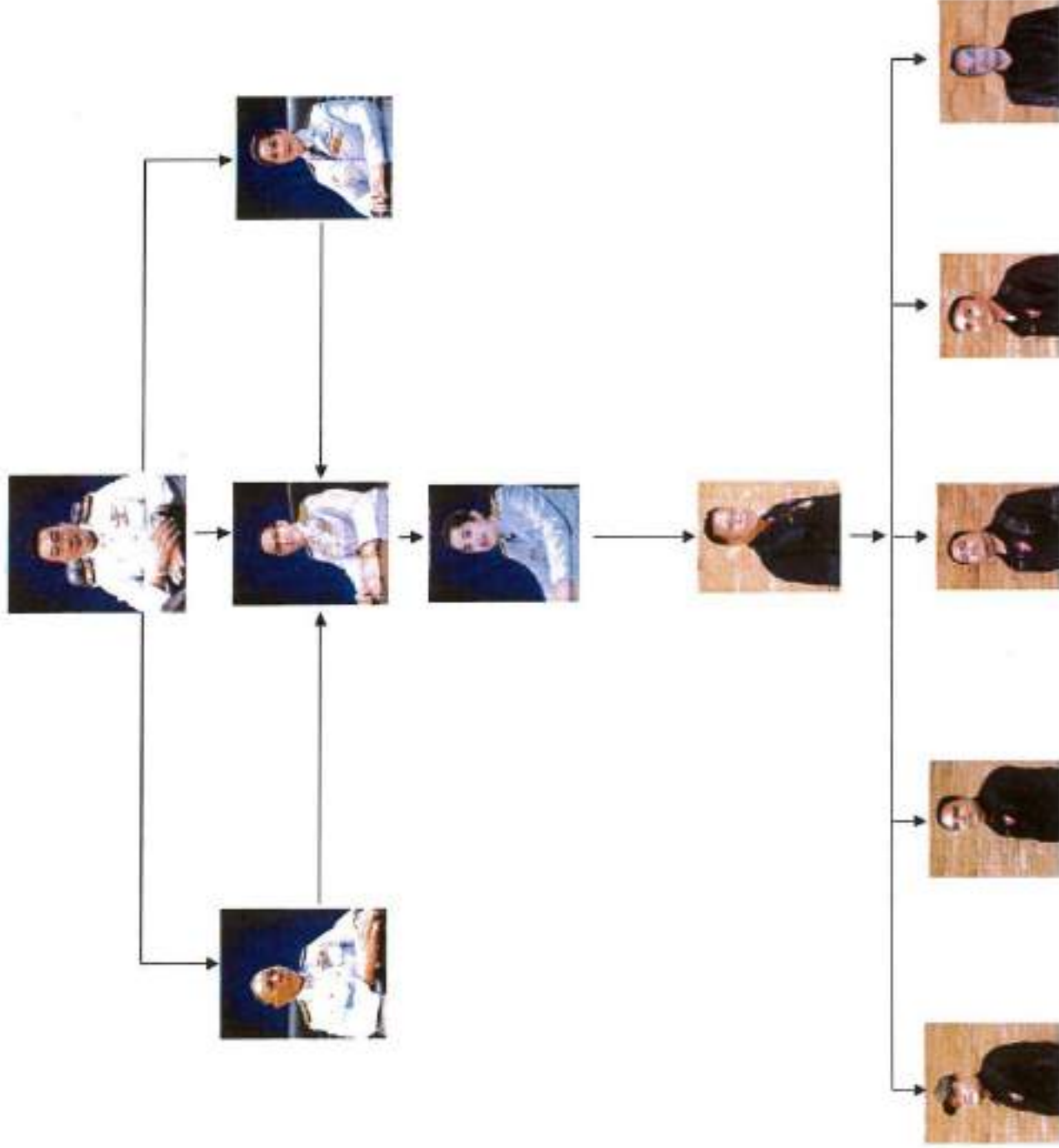
ภาคผนวก

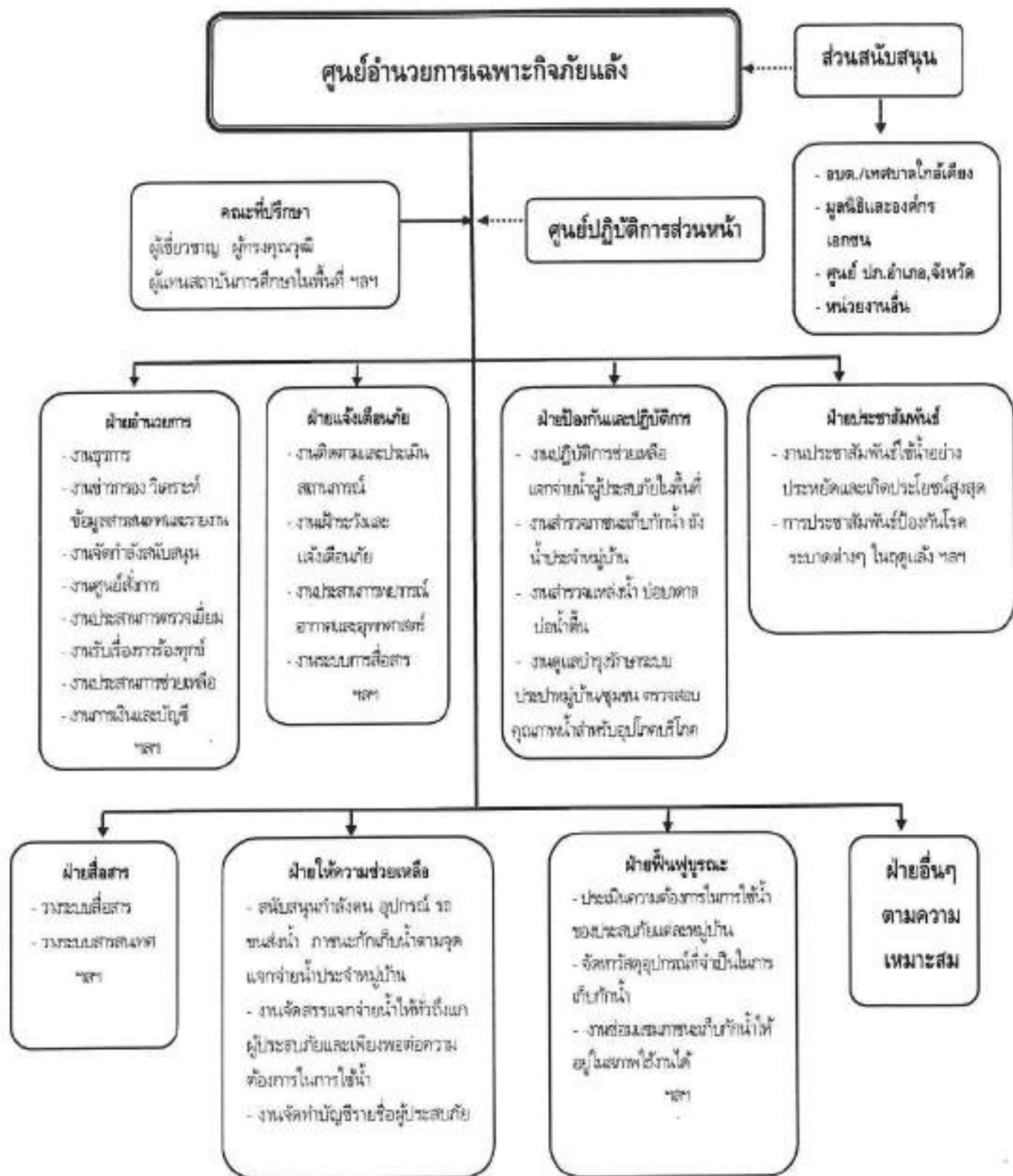
- ผังโครงสร้างการบริหารงานป้องกันและบรรเทาสาธารณภัยเทศบาลตำบลท่าช้าง
- แผนภูมิแสดงโครงสร้างศูนย์อำนวยการเฉพาะกิจภัยแล้ง
- แผนที่การแจกจ่ายน้ำแก่ผู้ประสบภัยแล้งในพื้นที่เขตเทศบาลตำบลท่าช้าง
- แบบคำขอน้ำของผู้ประสบภัยแล้ง

ผังโครงสร้างการบริหารงานป้องกันและบรรเทาสาธารณภัยเทศบาลตำบลท่าช้าง



โครงสร้างการบริหารงานป้องกันและบรรเทาสาธารณภัยเทศบาลตำบลท่ายาง

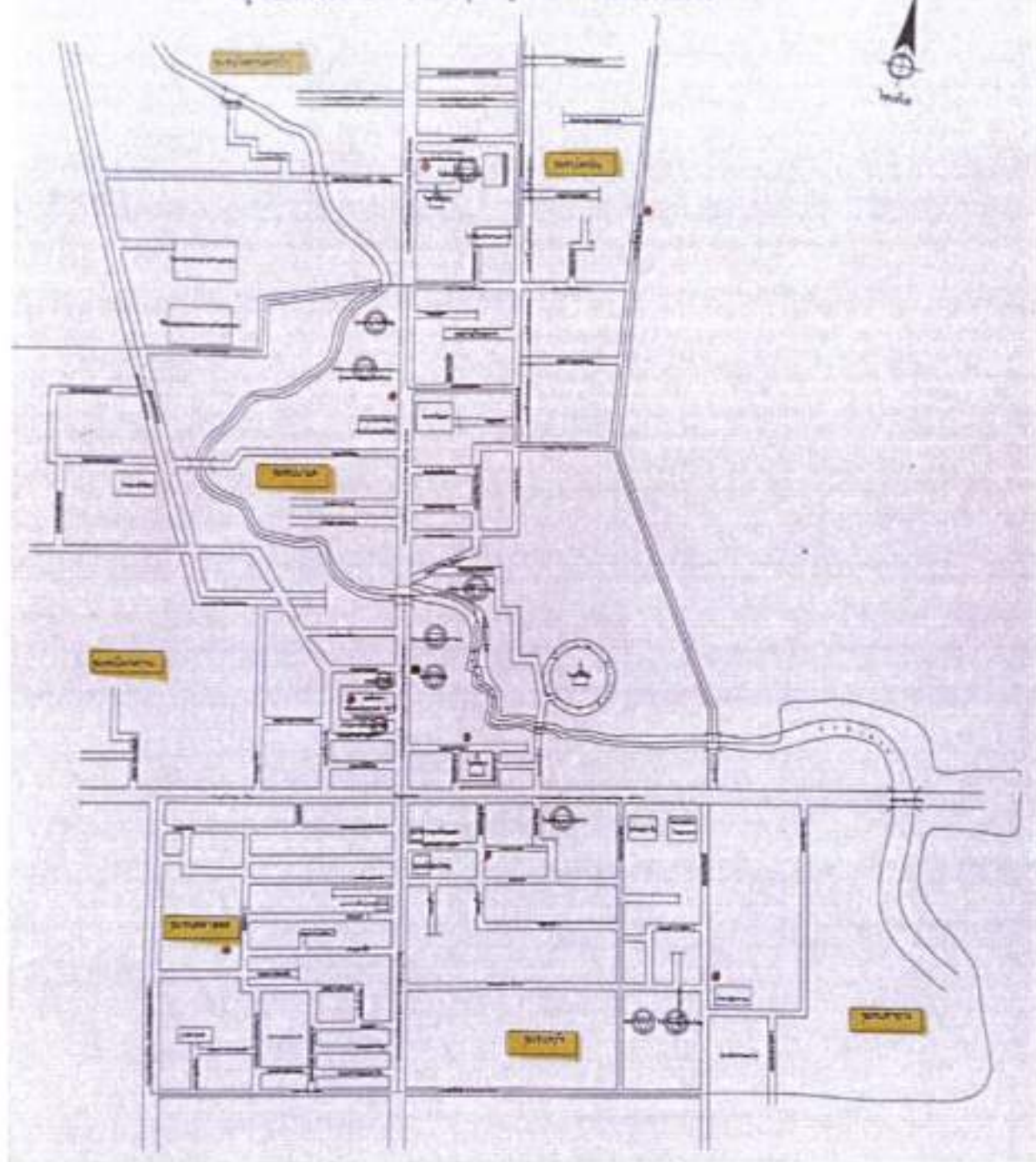




แผนภูมิแสดง โครงสร้างศูนย์อำนวยการเฉพาะกิจภัยแล้ง

แผนที่พื้นที่แจกจ่ายน้ำแก่ผู้ประสบภัยแล้งในพื้นที่เทศบาลตำบลท่าช้าง
หมู่ที่ ๒ ตำบลท่าช้าง อำเภอทุ่งใหญ่ จังหวัดนครศรีธรรมราช

แผนที่พื้นที่แจกจ่ายน้ำแก่ผู้ประสบภัยแล้งในพื้นที่เทศบาลตำบลท่าช้าง
หมู่ที่ ๒ ตำบลท่าช้าง อำเภอทุ่งใหญ่ จังหวัดนครศรีธรรมราช



๐ จุดสีแดง คือ สถานที่แจกจ่ายน้ำให้ผู้ประสบภัยแล้งของแต่ละชุมชน

๑.ชุมชนท่าช้าง

- ๑.๑ ศาลาประชาคมอำเภอทุ่งใหญ่
- ๑.๒ วัดท่าช้าง

๒.ชุมชนทพุที

- ๒.๑ ซอยชั้นวัดคงอุทิศ

๓.ชุมชนตลาดสด

- ๓.๑ บริเวณในตลาดสด

๔.ชุมชนโคกข่าน

- ๔.๑ ลาน ๓๐๐ ปี สมเด็จพระเจ้า

๕.ชุมชนนาแก

- ๕.๑ สำนักงานเทศบาลตำบลท่าช้าง

๖.ชุมชนวัดสวนสระบัว

- ๖.๑ โรงเรียนวัดสวนสระบัว

๗.ชุมชนโคกมัน

- ๗.๑ หอถังประปาบ้านโคกมัน



เลขที่..... / ๒๕๖๕.....

คำร้องทั่วไป

วันที่..... เดือน..... พ.ศ.....

เรื่อง ประสบภัยแล้งขาดแคลนน้ำสำหรับอุปโภคบริโภค
เรียน นายกเทศมนตรีตำบลท่ายาง

ข้าพเจ้า..... อยู่บ้านเลขที่..... หมู่ที่.....
ตำบลท่ายาง อำเภอทุ่งใหญ่ จังหวัดนครศรีธรรมราช ขอยื่นคำร้องต่อนายกเทศมนตรีตำบลท่ายาง
เนื่องจาก

ลงชื่อ..... ผู้ยื่นคำร้อง
(.....)

ได้รับคำร้องฉบับนี้

เมื่อวันที่..... เดือน..... พ.ศ.....

-เรียน นายกเทศมนตรีตำบลท่ายาง
-เพื่อโปรดทราบ

ลงชื่อ..... ผู้รับคำร้อง
(.....)

ตำแหน่ง

ความเห็น.....

(นางยุพเรศ เพชรด้วง)
หัวหน้าฝ่ายอำนวยการ รักษาราชการแทน
หัวหน้าสำนักปลัด

ความเห็น.....

อนุมัติ
 ไม่อนุมัติ

จ.อ.

(เวชยันต์ หนูรักษา)
ปลัดเทศบาลตำบลท่ายาง

(นายชัยธวัชศักดิ์ อ้าล้อย)
นายกเทศมนตรีตำบลท่ายาง